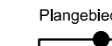




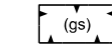


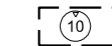
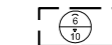
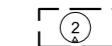



LEGENDA

-  Plangebied
-  Plangrens
- Bestemmingen**
-  DH Detailhandel
-  T Tuin
-  W Wonen
- Funcieaanduidingen**
-  (gs) geluidscherm
- Bouwvlak**
-  bouwvlak
- Bouwaanduidingen**
-  [gs] gestapeld
- Maatvoering**
-  10 maximum bouwhoogte (m)
-  6/10 maximum goothoogte (m), maximum bouwhoogte (m)
-  2 minimum bouwhoogte (m)
- Verklaring**
-  Ondergrond

Gemeente Losser



NAAM PLAN
Bestemmingsplan Overdinkel 2014
 partiele herziening project Hoofdstraat 118 en 193 te Overdinkel

NAAM GML-BESTAND	DATUM	BLAD VAN BLADEN	FORMAAT
NL.IMRO.0168.01BP10PH05-0301	25-2-2021	1 VAN 2	A3

BEST M
Best M ingenieursbureau
 Buiksloterdijk 338 1034 ZG Amsterdam
 020 6338110 www.bestm.nl

BJZ.nu
 ruimtelijke plannen en advies
 Twentepoort Oost 16A 7609 RG Almelo
 0546 454466 www.bjz.nu

TEKENAAR	SCHAAL
MvL	1 : 1000