



RAPPORT VERKENNEND BODEMONDERZOEK
conform NEN 5740
Scholtinkstraat - Losser

Opdrachtgever:
BJZ.NU BV

Locatie:
Scholtinkstraat ongenummerd
te Losser

Januari 2014



KRUSE GROEP
INFRA | MILIEU | SLOOPWERKEN | VASTGOED



Kruse Milieu BV

Bezoekadres:
Huyerenseweg 33
7678 SC Geesteren

Internet:
info@krusegroep.nl
www.krusegroep.nl

Postadres:
Postbus 51
7650 AB Tubbergen

Bankgegevens:
ABN AMRO:
NL34ABNA0501538739

Tel: 0546 - 63 96 63
Fax: 0546 - 63 96 62

KvK: 06068751
BTW-nr: NL 8019.25.125.B01



Rapport Verkennend Bodemonderzoek conform NEN 5740 Scholtinkstraat - Losser

Opdrachtgever:

BJZ.NU BV
Twentepoort Oost 16a
7609 RG Almelo

Locatie:

Scholtinkstraat ongenummerd
ten noordwesten van Kopshofweg 1
te Losser

Projectcode: 13050916

Rapportagedatum: 8 januari 2014

Auteur: Ing. M.J.F. Platenkamp - van der Palen



INHOUD

	Pagina	
1	Inleiding	1
2	Locatiegegevens	2
2.1	Beschrijving huidige situatie	2
2.2	Historische gegevens	2
2.3	Bodemsamenstelling en geohydrologie	3
3	Uitvoering bodemonderzoek	4
3.1	Onderzoeksstrategie	4
3.2	Veldwerkzaamheden	4
3.3	Chemische analyses	5
4	Resultaten	7
4.1	Algemeen	7
4.2	Veldwerkzaamheden	7
4.3	Resultaten van de chemische analyses	8
4.4	Bespreking resultaten chemische analyses	8
5	Samenvatting, conclusies en aanbevelingen	10
6	Literatuur	12

Bijlagen

- I Regionale ligging locatie
Situatieschets Kruse Milieu BV met boorlocaties
- II Boorstaten
- III Resultaten chemische analyses
- IV Verklaring van enkele gebruikte termen en afkortingen

1 Inleiding

Dit rapport beschrijft het verkennend bodemonderzoek, dat in opdracht van BJZ.NU BV op een deel van het terrein aan de Scholtinkstraat ongenummerd, ten noordwesten van de Kopshofweg 1 in Losser door Kruse Milieu BV is uitgevoerd.

De aanleiding van dit onderzoek is de bestemmingsplanwijziging en de geplande nieuwbouw van een woning op de locatie. In het kader van de bestemmingsplanwijziging en de aanvraag van de omgevingsvergunning dient onderzoek te worden uitgevoerd naar de bodemkwaliteit.

Voorafgaande aan het bodemonderzoek heeft een standaard vooronderzoek plaatsgevonden op basis van norm NEN 5725. Uit de resultaten van dit vooronderzoek is gebleken dat de locatie als onverdacht kan worden beschouwd. De onderzoeksopzet gaat uit van NEN 5740, "Bodem. Onderzoeksstrategie bij verkennend onderzoek" en NEN 5707, "Bodem - Inspectie, monsterneming en analyse van asbest in bodem en partijen grond".

De doelstelling van het onderzoek op een onverdachte locatie is aan te tonen dat op de locatie redelijkerwijs gesproken geen verontreinigende stoffen aanwezig zijn in de grond of het freatisch grondwater.

Het veldwerk is uitgevoerd in december 2013 conform BRL SIKB 2000 en VKB-protocollen 2001, 2002 en 2018, waarvoor Kruse Milieu BV is gecertificeerd. Hierbij wordt verklaard dat Kruse Milieu BV financieel en juridisch onafhankelijk is van de opdrachtgever.

In dit rapport worden de resultaten besproken van het veld- en het laboratoriumonderzoek. De gemeten gehalten in de grond worden vergeleken met de (gecorrigeerde) achtergrondwaarden (AW 2000) of de geldende achtergrondwaarden (indien deze door de betreffende gemeente zijn vastgesteld) en de interventiewaarden om vast te stellen of er al dan niet verontreinigingen aanwezig zijn. De in het grondwater gemeten gehalten worden vergeleken met de streef- en interventiewaarden. Tevens worden de resultaten vergeleken met de wetgeving inzake asbest in bodem en puin, welke door de ministeries van SZW en I & M is vastgesteld. In het beleid is voor asbest een restconcentratienorm en een interventiewaarde opgenomen.

2 Locatiegegevens

2.1 Beschrijving huidige situatie

Algemeen

De onderzoekslocatie is gelegen aan de Scholtinkstraat, ten noordwesten van de Kopshofweg 1, in het oostelijke deel van de bebouwde kom van Losser. Het centrale punt binnen het te onderzoeken terrein heeft de coördinaten $x = 265.800$ en $y = 476.268$ en het perceel is kadastraal bekend als: gemeente Losser, sectie I, nummer 7430. De Kopshofweg is ten zuidoosten van de locatie gelegen. Aan de westzijde van de locatie bevindt zich de Scholtinkstraat.

Bebouwing en verharding

De onderzoekslocatie is gelegen in een woonomgeving. De locatie is thans in gebruik als tuin behorende bij de Kopshofweg huisnummer 1. De locatie is onbebouwd en onverhard en bestaat uit tuin, bosgrond en gazon.

Onderzoekslocatie

Er zijn plannen om binnen de onderzoekslocatie een nieuwe (senior)woning te bouwen. In het kader van de bestemmingsplanwijziging en de aanvraag van de omgevingsvergunning dient onderzoek te worden uitgevoerd naar de bodemkwaliteit op het terrein. De onderzoekslocatie omvat circa 515 m².

In bijlage I is de regionale ligging van de locatie weergegeven en zijn tevens twee situatieschetsen opgenomen. De eerste is een kadastrale kaart en op de tweede schets zijn de boorlocaties weergegeven.

2.2 Historische gegevens

Het vroegere gebruik van het terrein is van belang, omdat bronnen van verontreiniging aanwezig geweest kunnen zijn. Er is navraag gedaan bij de opdrachtgever (de heer N. van Benthem) en bij de heer H. Damink en mevrouw J. Venterink van de gemeente Losser. Tevens is gebruik gemaakt van de informatie uit een eerder door Kruse uitgevoerd bodemonderzoek ten zuiden van de onderzoekslocatie (Kruse Milieu BV, projectcode 13031410). De volgende informatie is verzameld:

- De onderzoekslocatie heeft al jaren de huidige (groen en tuin) bestemming.
- Voor zover bekend is er op het terrein nooit sprake geweest van opslag in tanks van chemicaliën of brandstoffen, zoals huisbrandolie of diesel. Op de locatie Kopshofweg 1 is een ondergrondse HBO-tank bekend. Deze tank is in december 1996 gereinigd en afgevuld met zand. Van deze tanksanering is in 1997 door ISO-tank een KIWA-certificaat afgegeven. Er is geen bodemverontreiniging aangetroffen. Ook op de locatie Kopshofweg 3 is een voormalige HBO-tank bekend. Deze tank is volgens de bewoners in 1987 (in eigen beheer) verwijderd.
- Het te onderzoeken terrein is voor zover bekend nooit gebruikt voor werkzaamheden of (bedrijfs)activiteiten, die verontreinigend kunnen zijn. De gemeente heeft aangegeven dat gezien de ligging van het terrein de mogelijkheid bestaat dat ter plaatse in het verleden afval is gestort danwel afvalstoffen ter plaatse zijn verbrand.
- Voor zover bekend is het te onderzoeken terreindeel in het verleden niet opgehoogd en hebben er geen dempingen van lager gelegen delen of sloten plaatsgevonden.
- Voor zover bekend is het terrein niet eerder bebouwd geweest.
- Er is nog niet eerder een bodemonderzoek uitgevoerd op de huidige, te onderzoeken locatie. Wel zijn in de omgeving enkele bodemonderzoeken bekend. Deze worden hieronder besproken:

- In oktober 2013 is door Kruse Milieu BV de locatie ten zuiden van de huidige locatie onderzocht (Kruse Milieu BV, verkennend bodemonderzoek Kopshofweg ten zuiden van 1 te Losser, d.d. oktober 2013 met projectcode: 13031410. Uit de resultaten van dit bodemonderzoek bleek de bovengrond zeer licht verhoogde gehalten aan kwik en lood te bevatten en het grondwater was licht verontreinigd met barium en zink. Tevens werd in één boring (gat 7) asbest aangetroffen. Na aanvullend asbestonderzoek werd verder (visueel en analytisch) geen asbest aangetroffen. Het gewogen asbestgehalte in gat 7 bleef onder de interventiewaarde. Er was derhalve geen saneringsnoodzaak. De omvang van de asbesthoudende bodemlaag leek op basis van de zintuiglijke waarnemingen zeer beperkt te zijn. Er werd geconcludeerd dat mogelijk sprake was van een toevalstreffer.
- Tevens is bij de gemeente Losser een verkennend bodemonderzoek uit 1993 van de locatie Kopshofweg 5 bekend. Er zijn volgens de gemeente in dit onderzoek geen verontreinigingen aangetoond. Het rapport is niet aan ons bureau ter beschikking gesteld.

2.3 Bodemsamenstelling en geohydrologie

Op basis van literatuurstudie is de onderstaande regionale geohydrologische situatie afgeleid:

- Het maaiveld bevindt zich circa 34 meter boven NAP.
- De locatie bevindt zich enkele kilometers ten oosten van de stuwwal Oldenzaal.
- De deklaag bestaat uit kwartair zand, een door de wind afgezet dekzandpakket, dat behoort tot de formatie van Twente. Deze laag is ter plaatse bijna 10 meter dik. Het doorlatend vermogen ter plekke van de onderzoekslocatie wordt geschat op ongeveer 200 m²/dag.
- De grondwaterspiegel bevindt zich circa 2.0 meter onder het maaiveld. Het grondwater stroomt in oostelijke richting met een verhang van 3 tot 4 m/km.
- De Dinkel stroomt op circa 500 meter ten oosten van de onderzoekslocatie.
- Het waterwingebied Enschede-Losser ligt circa 1.5 kilometer ten westen van het te onderzoeken terreindeel. De invloed van het waterwingebied en de Dinkel op het freatische grondwater ter plaatse van de onderzoekslocatie is bij ons bureau onbekend.

3 Uitvoering bodemonderzoek

3.1 Onderzoeksstrategie

Op basis van de beschikbare informatie omtrent het historisch en huidig gebruik van de locatie, kunnen geen specifieke verdachte deellocaties worden aangewezen. Vanwege het aantreffen van asbest in de bodem op het zuidelijk gelegen terrein wordt in dit onderzoek de hypothese "onverdachte locatie" uit NEN 5740 en NEN 5707 gehanteerd. Deze hypothese gaat er vanuit dat op een locatie geen of slechts licht verhoogde gehalten worden gemeten. In de normen NEN 5740 en NEN 5707 zijn voor onverdachte locaties richtlijnen gegeven voor een systematisch veldonderzoek, de bemonsteringsstrategie en de uit te voeren analyses. De gekozen onderzoeksstrategie is voldoende intensief voor het verkrijgen van inzicht in de bodemkwaliteit ten behoeve van een omgevingsvergunning, bestemmingsplanwijziging of eigendomsoverdracht.

Bij het verkennend bodemonderzoek worden de volgende uitgangspunten in acht genomen:

- in door mensen bewoonde gebieden kunnen door jarenlang gebruik van de grond verhoogde gehalten aan PAK en/of zware metalen voorkomen. Deze worden over het algemeen aangeduid als *lokale achtergrondwaarden*. Deze gehalten zijn vaak gerelateerd aan het voorkomen van puin- en/of kooldeeltjes in de bodem
- in humeuze of veenhoudende bodems worden regelmatig verhoogde gehalten minerale olie waargenomen. Deze gehalten worden veroorzaakt door humuszuren en overig organisch materiaal, dat van nature aanwezig is en door een florisilbehandeling niet geheel wordt verwijderd. Tijdens chemische analyses worden deze verbindingen gedetecteerd als de zware fractie van minerale olie (C27 tot C40). Bij veenbodems betreft het gehalten van 50 tot 100 mg/kg droge stof; bij humeuze bodemlagen gaat het om bijdrages van 10 tot 50 mg/kg droge stof. Deze gehalten kunnen worden beschouwd als *natuurlijke achtergrondwaarden*
- in het grondwater kunnen van nature verhoogde gehalten aan zware metalen en fenolen voorkomen. Deze worden doorgaans aangeduid als *natuurlijke achtergrondwaarden*. Een voorbeeld wordt gevormd door (sterk) verhoogde arseengehalten in gebieden, die zeer ijzerrijk zijn. Door kwel kunnen bij hoge grondwaterstanden eveneens verhoogde gehalten aan arseen in de grond ontstaan. Ook deze gehalten kunnen worden beschouwd als *natuurlijke achtergrondwaarden*.

3.2 Veldwerkzaamheden

Het onderzoek is uitgevoerd volgens de onderzoeksstrategie voor onverdachte locaties uit NEN 5740 en NEN 5707. Beide onderzoeksstrategieën worden met elkaar gecombineerd. Bij de boringen en monsternemingen is gewerkt volgens de geldende NEN- en NPR-voorschriften, alsmede conform BRL SIKB 2000 en VKB-protocollen 2001, 2002 en 2018, waarvoor Kruse Milieu BV is gecertificeerd.

Op een terrein van circa 515 m² worden in totaal 6 boringen verricht, waarvan 4 tot 0.50 meter en 2 tot 2.0 meter diepte of tot de grondwaterspiegel. Ten behoeve van het asbestonderzoek worden de grondboringen tot een diepte van 0.5 meter vervangen door gaten met een lengte en een breedte van 0.3x0.3 meter (er wordt doorgeboord tot op de ondergrond (ongeroerde bodem) met een maximum diepte van 2.0 meter minus maaiveld). Het opgegraven materiaal wordt uitgezeefd over 16 mm en visueel geïnspecteerd op de aanwezigheid van asbest.

In verband met het feit dat op de aangrenzende locatie reeds eerder bodemonderzoek heeft plaatsgevonden, worden de gaten/boringen gecodeerd als 31 tot en met 36.

Voor het meten van het grondwaterpeil en het nemen van grondwatermonsters wordt één diepe boring overeenkomstig NEN 5766 afgewerkt tot peilbuis. Wanneer binnen 5.0 meter onder het maaiveld geen grondwaterhoudende bodemlaag wordt aangetroffen, blijft het plaatsen van een peilbuis (en dan ook grondwateronderzoek) achterwege.

De boringen en gaten worden over het te onderzoeken terreindeel verdeeld. Van elke boring wordt de samenstelling van de bodem beschreven volgens NEN 5104. Het opgeboorde materiaal wordt tevens beoordeeld door zintuiglijke waarneming op verontreinigingskenmerken zoals afwijkende geur en/of kleur.

3.3 Chemische analyses

De chemische analyses worden uitgevoerd door Eurofins Analytico te Barneveld, een door de Raad voor Accreditatie erkend laboratorium voor analyses conform de AS3000-protocollen. Eventuele asbestmonsters worden onderzocht door ACMAA Asbest BV, een door de Raad voor Accreditatie erkend laboratorium voor vezelonderzoek. Voor het uitvoeren van deze analyses worden in dit verkennend onderzoek twee mengmonsters samengesteld en er wordt één grondwatermonster genomen.

De samenstelling van de mengmonsters vindt plaats op basis van de zintuiglijke waarnemingen, de bodemopbouw en/of posities van de boringen. De samenstelling van de mengmonsters staat vermeld in paragraaf 4.2 in tabel 3.

De monsters worden volgens de voorschriften uit NEN 5740 onderzocht. In de onderstaande tabel is weergegeven welke chemische analyses worden uitgevoerd. Asbestanalyses worden alleen verricht indien zintuiglijk asbestverdacht materiaal wordt aangetroffen.

Tabel 1: Chemisch analysepakket per monster.

Monster	Chemisch analysepakket
Bovengrond Ondergrond	Zware metalen (Ba, Cd, Co, Cu, Hg, Mo, Ni, Pb en Zn), minerale olie, PCB, PAK (10), organische stof, lutum en droge stof
Grondwater	Zuurgraad (pH), elektrisch geleidingsvermogen (EC), troebelheid (NTU), zware metalen (Ba, Cd, Co, Cu, Hg, Mo, Ni, Pb en Zn), minerale olie, vluchtige aromaten (BTEX), naftaleen, styreen en gechloreerde koolwaterstoffen (oplosmiddelen standaardpakket)

Algemene opmerkingen

- Op de grondmengmonsters wordt standaard een florisilbehandeling uitgevoerd om verstoring van de analyse op minerale olie door natuurlijke humuszuren tegen te gaan.
- De zuurgraad (pH), het elektrisch geleidingsvermogen (EC) en troebelheidsmeting (NTU), van het grondwater worden in het veld gemeten. Filtratie van het grondwater voor de metalenanalyse vindt eveneens in het veld plaats.

Indien zintuiglijk asbestverdachte materialen worden waargenomen, wordt per gat een materiaal(verzamel)monster samengesteld. De eventuele monsters worden onderzocht door ACMAA Asbest BV, een door de Raad voor Accreditatie erkend laboratorium. De resultaten van deze analyses worden getoetst aan de wetgeving inzake asbest in bodem en puin welke door de ministeries van SZW en I & M is vastgesteld. In het beleid is voor asbest een restconcentratienorm en een interventiewaarde opgenomen.

De restconcentratienorm beschrijft de concentratie asbest, waaronder hergebruik nog is toegestaan. De interventiewaarde beschrijft de concentratie asbest in bodem, waarboven in principe gesaneerd dient te worden. Voor asbest is de restconcentratienorm gelijk aan de interventiewaarde en deze waarde bedraagt 100 mg/kg gewogen asbest.

De gewogen concentratie asbest is gelijk aan de concentratie serpentijnasbest, vermeerderd met 10 maal de concentratie amfiboolasbest.

Voor puinverhardingen dient de asbestconcentratie te worden getoetst aan de normen uit het Besluit Asbestwegen Wet Milieugevaarlijke Stoffen (WMS). Hierin wordt tevens een restconcentratie van 100 mg/kg gewogen asbest genoemd.

Indien overschrijding van de restconcentratienorm plaatsvindt, dan dienen werkzaamheden met de betreffende bodem/puinverharding plaats te vinden onder asbestcondities. Bij asbestconcentraties lager dan de restconcentratienorm zijn geen aanvullende maatregelen noodzakelijk bij be- en verwerking van de grond of puinverharding.

4 Resultaten

4.1 Algemeen

De resultaten van het onderzoek worden beoordeeld aan de hand van de gecorrigeerde achtergrond-, streef- en interventiewaarden voor verontreinigingen in de bodem uit de Circulaire bodemsanering 2013 (per 1 juli 2013) en tabel 1 van bijlage B, Regeling bodemkwaliteit van het ministerie van I & M.

Een locatie wordt als verontreinigd beschouwd als in een (meng)monster een component aanwezig is met een concentratie hoger dan de (gecorrigeerde) achtergrondwaarde (AW 2000) of streefwaarde. Voor een aantal stoffen kan de rapportagegrens bepalend zijn voor de achtergrondwaarde of streefwaarde. De locatie wordt niet verontreinigd verklaard als geen van de onderzochte stoffen in de bodem aanwezig is met een concentratie hoger dan de achtergrondwaarde of streefwaarde.

4.2 Veldwerkzaamheden

De veldwerkzaamheden zijn in december 2013 uitgevoerd door de heer J. Hartman. De veldwerker is conform SIKB BRL 2000 gecertificeerd en erkend (certificaatnummer K44441/04). Er zijn op 16 december 2013 in totaal 5 inspectiegaten gegraven en er is 1 boring verricht met behulp van een Edelmanboor.

Tijdens de boorwerkzaamheden is de bodemopbouw beschreven en is de grond zintuiglijk beoordeeld op eventuele aanwezigheid van verontreinigingen. De boorbeschrijvingen zijn weergegeven in bijlage II. De bodemopbouw ter plaatse is globaal als volgt: tot circa 1.5 meter minus maaiveld (m-mv) is matig fijn zand opgeboord dat in de bovengrond tevens zwak siltig en zwak humeus is. Hieronder is tot 2.0 m-mv matig grof zand opgeboord waaronder zich tot 3.2 m-mv matig fijn zand bevindt. In de ondergrond zijn roest- en/of oerhoudende lagen aangetroffen. Er zijn plaatselijk bodemvreemde materialen waargenomen, welke in tabel 2 zijn weergegeven. Er zijn zintuiglijk geen asbestverdachte materialen waargenomen op het maaiveld of in de bodem.

Tabel 2: Weergave bodemvreemde materialen.

Boring	Diepte (m-mv)	Waarneming
33	0 - 0.50	Sporen baksteen
34	0 - 0.50	Sporen baksteen
35	0 - 0.50	Sporen grind, sporen baksteen
36	0 - 0.50	Sporen baksteen

Op basis van de zintuiglijke waarnemingen, bodemsamenstelling en/of geografische positie van de boringen zijn de mengmonsters samengesteld zoals in tabel 3 staat omschreven. Er zijn geen asbestverdachte materialen waargenomen. Derhalve zijn er geen monsters ter analyse op asbest aangeboden aan het laboratorium.

Tabel 3: Samenstelling mengmonsters.

Mengmonster	Boringnummer	Traject (diepte in m-mv)
BG	31, 32, 33, 34, 35 en 36	0 - 0.50
OG	31	0.80 - 1.50
	32	0.70 - 1.50

Boring 31 is doorgezet tot circa 3.2 meter. Wanneer het grondwater werd bereikt, werd een zuigerboor gebruikt om een PVC-peilbuis te kunnen plaatsen. Een peilbuis bestaat uit een filter met een lengte van 1.0 meter, gekoppeld aan een blinde stijgbuis. Er is bentoniet in het boorgat gestort om directe indringing van hemelwater in het filter tegen te gaan. De rest van het boorgat is opgevuld met het oorspronkelijke bodemmateriaal. Vervolgens is de peilbuis grondig doorgepompt.

Op 27 december 2013 is de peilbuis bemonsterd ten behoeve van het nemen van het grondwatermonster. Het voorpompen en bemonsteren heeft conform NEN 5744 plaatsgevonden met een laag debiet (tussen 100 en 500 ml/min). Er is op toegezien dat de grondwaterstand tijdens het voorpompen niet meer dan 50 cm is gedaald en dat er is bemonsterd met hetzelfde (of lager) debiet als waarmee is voorgepompt (bemonstering maximaal 200 ml/min in verband met vluchtige stoffen). De grondwatergegevens staan weergegeven in tabel 4.

Tabel 4: Weergave gegevens grondwater.

Peilbuis	Filterstelling (m-mv)	Grondwater- Stand (m-mv)	pH (-)	EC (µS/cm)	Troebel- heid NTU	Toestroming
31	2.20 - 3.20	1.15	5.1	120	29	Goed

De waarden voor de pH en de EC worden licht verlaagd geacht.

4.3 Resultaten van de chemische analyses

In algemene zin dient opgemerkt te worden dat de analyses van de grondmonsters zijn uitgevoerd op mengmonsters, wat betekent dat de gehalten hoger kunnen zijn in individuele monsters.

De analyseresultaten en de toetsingstabellen zijn weergegeven in bijlage III. De analyseresultaten van de grond worden getoetst aan de gecorrigeerde achtergrond- en interventiewaarden. Voor de correctie van de achtergrond- en interventiewaarden zijn voor de boven- en ondergrond de analytisch bepaalde gehalten lutum en/of organisch stof gehanteerd.

In de bovengrond en in het grondwater zijn enkele (zeer) licht verhoogde concentraties aangetoond, die zijn weergegeven in tabel 5. In het ondergrondmengmonster zijn geen verhoogde concentraties aangetoond.

Tabel 5: Verhoogde concentraties (mg/kg d.s. of µg/l).

Monster	Component	Aangetroffen concentratie	Achtergrondwaarde* of Streefwaarde	Interventiewaarde
Bovengrond	Koper	40	22.1	105
	Kwik	0.14	0.109	26.1
	Lood	46	34.2	363
	Zink	72	66.5	342
	PAK	17	1.5	40
Grondwater	Barium	55	50	625
	Cadmium	0.54	0.4	6
	Zink	300	65	800

* AW2000

In de derde kolom van tabel 5 wordt de volgende codering toegepast:

Cursief : Overschrijding van de achtergrondwaarde of streefwaarde.

Onderstreept : Overschrijding van de tussenwaarde.

Vet : Overschrijding van de interventiewaarde.

4.4 Bespreking resultaten chemische analyses

Zoals in de vorige paragraaf is weergegeven, zijn enkele (zeer) lichte verontreinigingen aangetoond. In deze paragraaf worden mogelijke verklaringen gegeven voor de analyseresultaten.

Bovengrond - Koper, kwik, lood, zink en PAK

Zoals reeds beschreven in paragraaf 3.1, zijn verontreinigingen in de grond met metalen en PAK niet ongebruikelijk op locaties, waar al tientallen jaren sprake is geweest van bebouwing (en bewoning). Oorzaak voor de zeer licht verhoogde gehalten wordt gezocht in de waargenomen bodemvreemde materialen. Aangezien de tussenwaarden niet worden overschreden, is het uitvoeren van een nader onderzoek niet noodzakelijk.

Grondwater - Barium, cadmium en zink

De aangetoonde (zeer) licht verhoogde gehalten aan zware metalen in het grondwater zijn mogelijk te wijten aan (natuurlijk) verhoogde achtergrondwaarden. In de ondergrond zijn roesthoudende lagen waargenomen, wat duidt op de natuurlijke aanwezigheid van metalen in de bodem. Aangezien de tussenwaarden niet worden overschreden, wordt het uitvoeren van nader onderzoek niet noodzakelijk geacht.

5 Samenvatting, conclusies en aanbevelingen

Algemeen

In opdracht van B.J.Z. NU BV is in een verkennend bodemonderzoek de bodem onderzocht op een terreindeel ter grootte van circa 515 m² aan de Scholtinkstraat ongenummerd, ten noordwesten van de Kopshofweg in Losser.

De aanleiding van dit onderzoek is de bestemmingsplanwijziging en de geplande nieuwbouw van een woning op de locatie. In het kader van de bestemmingsplanwijziging en de aanvraag van de omgevingsvergunning dient onderzoek te worden uitgevoerd naar de bodemkwaliteit.

Het terreindeel is beschouwd als niet verdacht. In totaal zijn er 5 inspectiegaten verricht en is er 1 boringen verricht tot 3.2 meter diepte. Deze boring is afgewerkt tot peilbuis. De bodemopbouw ter plaatse van de onderzoekslocatie is globaal als volgt: tot circa 1.5 m-mv is matig fijn zand opgeboord dat in de bovengrond tevens zwak siltig en zwak humeus is. Hieronder is tot 2.0 m-mv matig grof zand aangetroffen waaronder zich tot einde boordiepte (3.2 m-mv) matig fijn zand bevindt. In de ondergrond zijn roest- en/of oerhoudende lagen aangetroffen. Er zijn plaatselijk bodemvreemde materialen waargenomen (voornamelijk sporen baksteen). Deze zijn in tabel 2 weergegeven. Door de veldwerker zijn zintuiglijk geen asbestverdachte materialen waargenomen. Het grondwater is aangetroffen op een diepte van 1.15 m-mv.

Resultaten chemische analyses

Op basis van de resultaten van de chemische analyses kan het volgende worden geconcludeerd:

- het bovengrondmengmonster is (zeer) licht verontreinigd met koper, kwik, lood, zink en PAK;
- het ondergrondmengmonster is niet verontreinigd;
- het grondwatermonster is (zeer) licht verontreinigd met barium, cadmium en zink.

Hypothese

De hypothese "onverdachte locatie" dient te worden verworpen gezien de aangetoonde (zeer) lichte verontreinigingen in de bovengrond en in het grondwater.

Conclusies en aanbevelingen

In de bovengrond en in het grondwater zijn enkele (zeer) lichte verontreinigingen aangetoond. Voor een beschrijving en mogelijke verklaringen wordt verwezen naar de paragrafen 4.3 en 4.4. Aangezien de tussenwaarden niet worden overschreden, is er geen reden om een nader onderzoek uit te voeren. De ondergrond is niet verontreinigd.

Op basis van het historisch vooronderzoek kan gesteld worden dat de onderzoekslocatie niet asbestverdacht is. Door de veldwerker zijn zintuiglijk geen asbestverdachte materialen waargenomen.

Bij de geplande nieuwbouw komt in de toekomst mogelijk grond vrij. Afvoer van de grond dient te voldoen aan het Besluit Bodemkwaliteit en de voorschriften van het bevoegd gezag (de ontvangende gemeente). Op basis van de huidige onderzoeksresultaten kan een indicatieve toetsing in het kader van het Besluit Bodemkwaliteit worden uitgevoerd. De onderzochte bovengrond, die bij de nieuwbouwwerkzaamheden mogelijk vrij komt, is niet vrij toepasbaar als gevolg van de aangetoonde licht verhoogde gehalten, maar dient op basis van de indicatieve toetsing in het kader van het Besluit Bodemkwaliteit te worden verwerkt in gebieden met de functieklassering Industrie. Aanbevolen wordt de grond na ontgraving her te gebruiken op de locatie (bijvoorbeeld om een lager gelegen terreindeel op te hogen). De ondergrond is vrij toepasbaar, aangezien geen verontreinigingen zijn aangetroffen in de ondergrond.

Opgemerkt dient te worden dat voorliggend bodemonderzoek is uitgevoerd in verband met de aanvraag van een omgevingsvergunning en dat de bemonstering derhalve niet geheel voldoet aan het Besluit Bodemkwaliteit.

De resultaten van dit bodemonderzoek kunnen in het licht van het Besluit Bodemkwaliteit door het bevoegd gezag als 'overig bewijsmateriaal' worden geaccepteerd. Het is echter niet uitgesloten dat het bevoegd gezag bij grondafvoer eist dat de grond nogmaals wordt bemonsterd en geanalyseerd volgens de richtlijnen van het Besluit Bodemkwaliteit.

Slotconclusie

Uit milieukundig oogpunt is er naar onze mening geen bezwaar tegen de bestemmingsplanwijziging en de aanvraag van de omgevingsvergunning, aangezien de vastgestelde (zeer) lichte verontreinigingen geen risico's voor de volksgezondheid opleveren. De bodem wordt geschikt geacht voor het huidige en toekomstige gebruik (wonen met tuin).

Standaard slotopmerkingen

Het volgende dient opgemerkt te worden: gezien het verkennende karakter van dit onderzoek is het, ondanks de zorgvuldigheid waarmee het is uitgevoerd, altijd mogelijk dat eventueel lokaal voorkomende verontreinigingen niet zijn ontdekt. Hoewel voldaan wordt aan de geldende wet- en regelgeving, wordt tijdens een verkennend bodemonderzoek een beperkt aantal boringen verricht.

Vermeld dient tevens te worden dat op basis van voorliggend onderzoek geen conclusies kunnen worden getrokken omtrent de bodemkwaliteit van andere terreindelen of aangrenzende percelen.

Tenslotte dient in acht genomen te worden dat het bodemonderzoek een momentopname is. Eventuele toekomstige calamiteiten (bijvoorbeeld brand of morsing van bodemvreemde vloeistoffen), sloopwerkzaamheden of bouwrijp maken en aanvoer van grond van elders kunnen de bodemkwaliteit (sterk) beïnvloeden.

6 Literatuur

Rapport verkennend bodemonderzoek Kopshofweg ten zuiden van 1 te Losser, Kruse Milieu BV, d.d. oktober 2013 met projectcode: 13031410

Informatie van de gemeente Losser

NEN 5707, "Bodem - Inspectie, monsterneming en analyse van asbest in bodem en partijen grond", NNI Delft, mei 2003

NEN 5725, "Bodem. Leidraad bij het uitvoeren van vooronderzoek bij verkennend, oriënterend en nader onderzoek", NNI Delft, januari 2009

NEN 5740, "Bodem. Onderzoeksstrategie bij verkennend onderzoek", NNI Delft, januari 2009

NEN 5897, "Monsterneming en analyse van asbest in onbewerkt bouw- en sloopafval en recyclinggranulaat" NNI Delft, december 2005

Circulaire bodemsanering 2013 (per 1 juli 2013), Ministerie van I & M, 1 juli 2013

"Bouwen op verontreinigde grond," uitgave van VNG, Den Haag, 1995

Topografische kaarten, Topografische Dienst Emmen

Grondwaterkaart van Nederland, TNO Grondwater en Geo-Energie, Delft

Archief Kruse Milieu BV

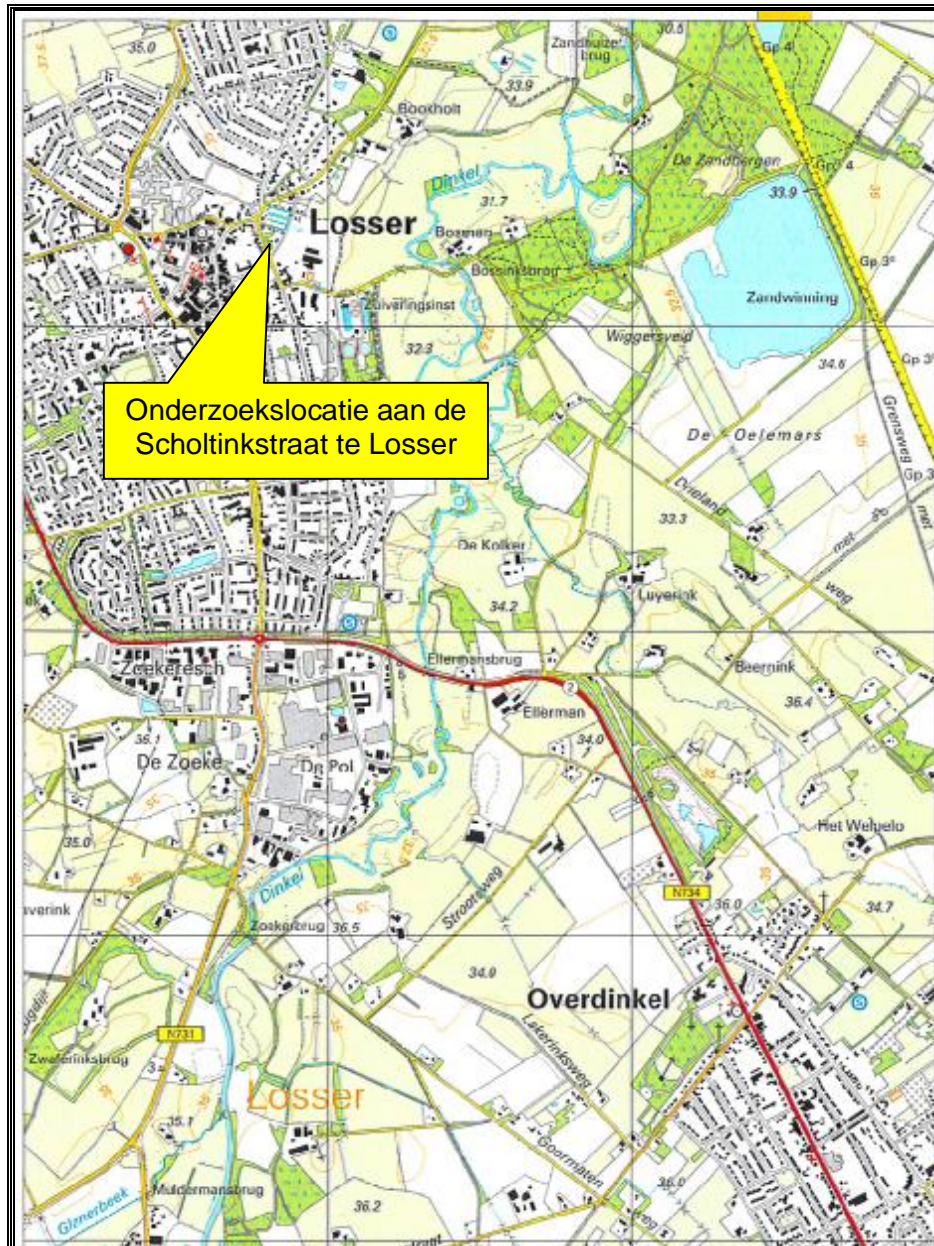
www.overijssel.nl, digitale kaarten en feiten: bodematlas en kaart grondwaterbeschermingsgebieden

www.ahn.nl

www.watwaswaar.nl

Bijlage I
Regionale ligging locatie (1:25000)
Situatieschets Kruse Milieu BV met boorlocaties (1:250)

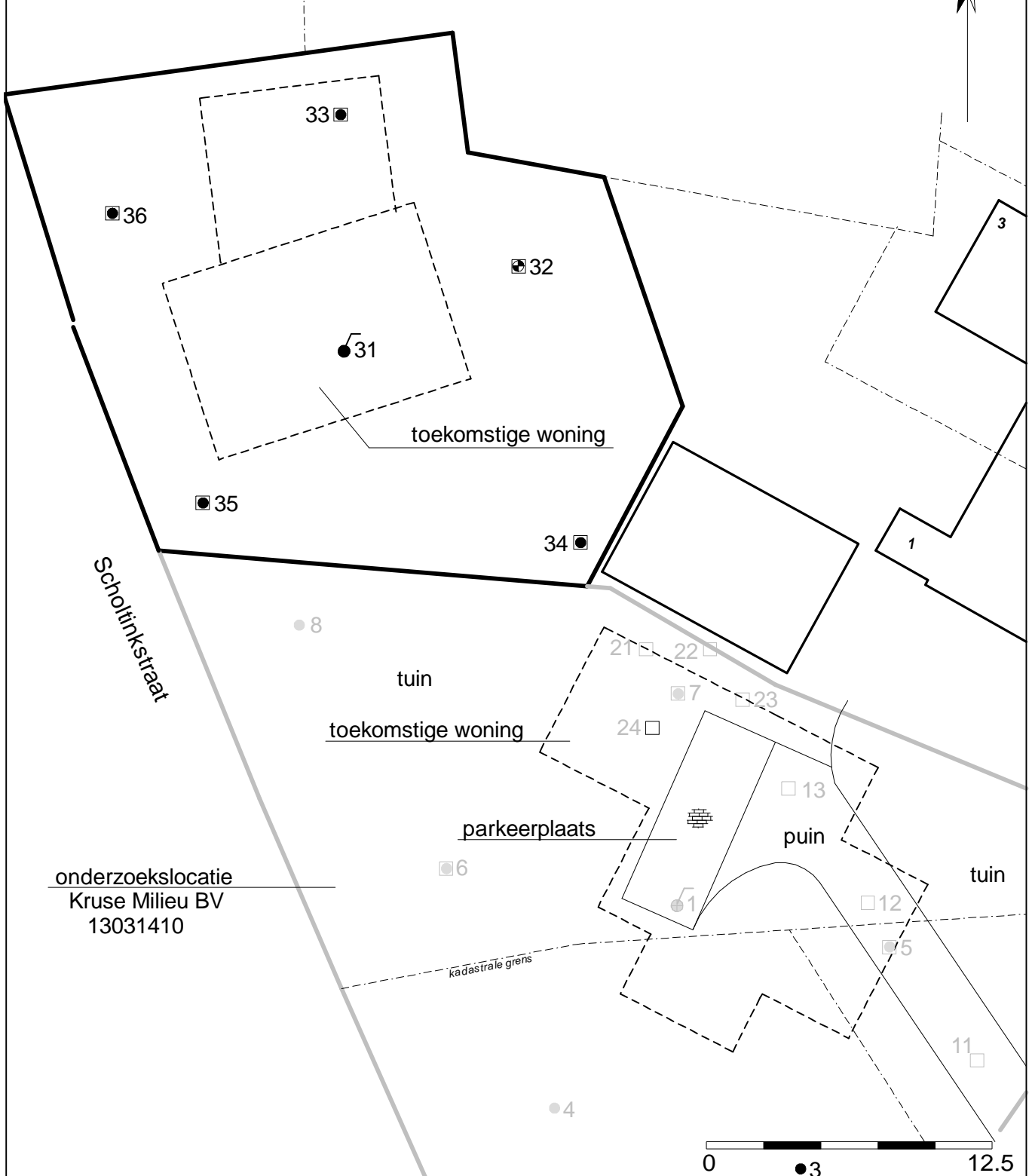
Topografische kaart 1:25.000



BJZ.NU BV

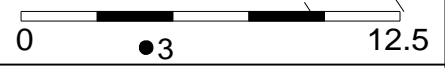
Scholtinkstraat ongenummerd
Losser

Verkennend bodemonderzoek



onderzoekslocatie
Kruse Milieu BV
13031410

- = Onderzoekslocatie
- = Boring tot 0.5 meter diepte
- = Inspectiegat 30x30x50 cm
- = Boring tot 1.0 meter diepte
- ⊕ = Boring tot 1.5/2.0 meter diepte
- = Peilbuis

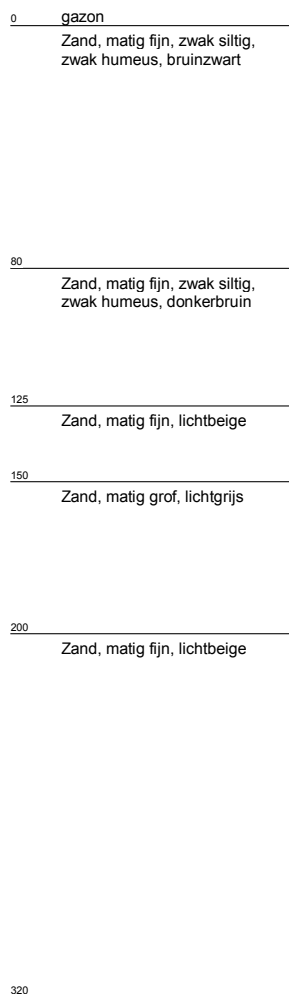
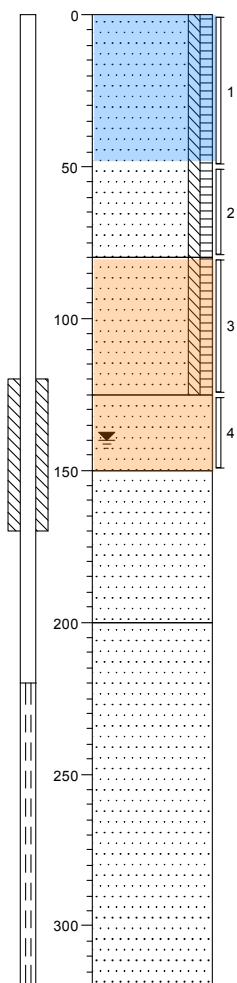


Kruse Milieu BV
Huyersenseweg 33 Tel: 0546 - 639663
7678 SC Geesteren Fax: 0546 - 639662
www.krusegroep.nl

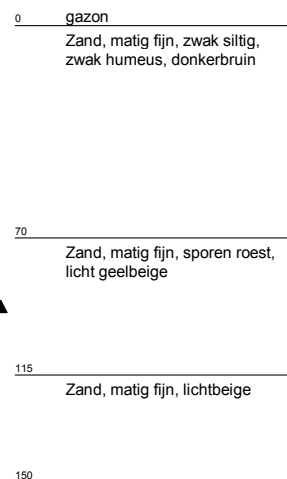
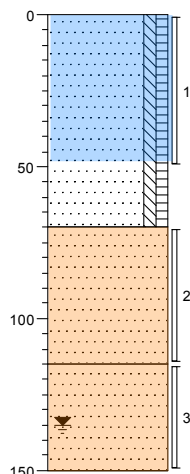
Projectcode : 13050916
Schaal : 1:250 (A4-formaat)
Datum : Januari 2014

Bijlage II
Boorstaten

Boring: 31

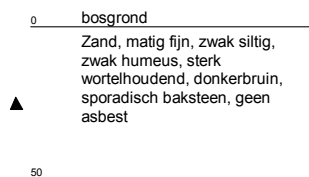
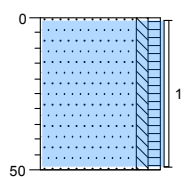


Boring: 32

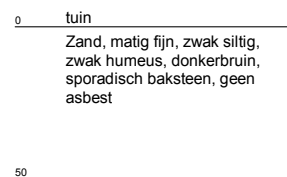
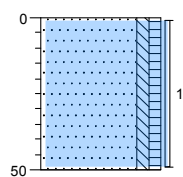


= mengmonster bovengrond
 = mengmonster ondergrond

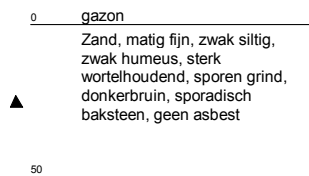
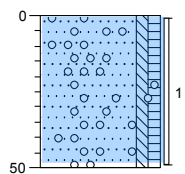
Boring: 33



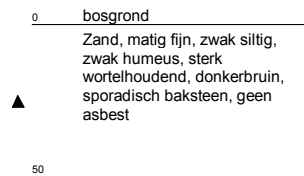
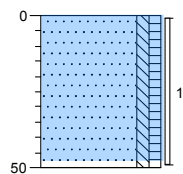
Boring: 34



Boring: 35



Boring: 36



Legenda (conform NEN 5104)

grind

	Grind, siltig
	Grind, zwak zandig
	Grind, matig zandig
	Grind, sterk zandig
	Grind, uiterst zandig

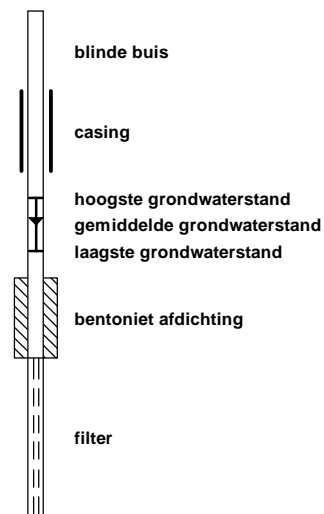
zand

	Zand, kleiig
	Zand, zwak siltig
	Zand, matig siltig
	Zand, sterk siltig
	Zand, uiterst siltig

veen

	Veen, mineraalarm
	Veen, zwak kleiig
	Veen, sterk kleiig
	Veen, zwak zandig
	Veen, sterk zandig

peilbuis



klei

	Klei, zwak siltig
	Klei, matig siltig
	Klei, sterk siltig
	Klei, uiterst siltig
	Klei, zwak zandig
	Klei, matig zandig
	Klei, sterk zandig

leem

	Leem, zwak zandig
	Leem, sterk zandig

overige toevoegingen

	zwak humeus
	matig humeus
	sterk humeus
	zwak grindig
	matig grindig
	sterk grindig

geur

	geen geur
	zwakke geur
	matige geur
	sterke geur
	uiterste geur

olie

	geen olie-water reactie
	zwakke olie-water reactie
	matige olie-water reactie
	sterke olie-water reactie
	uiterste olie-water reactie

p.i.d.-waarde

	>0
	>1
	>10
	>100
	>1000
	>10000

monsters

	geroerd monster
	ongeroerd monster

overig

	bijzonder bestanddeel
	Gemiddeld hoogste grondwaterstand
	grondwaterstand
	Gemiddeld laagste grondwaterstand
	slib
	water

Bijlage III
Resultaten chemische analyses



Kruse Milieu BV
T.a.v. Ing. J.L. Kienstra
Huyerenweg 33
7678 SC GEESTEREN

Analyscertificaat

Datum: 20-12-2013

Hierbij ontvangt u de resultaten van het navolgende laboratoriumonderzoek.

Certificaatnummer/Versie	2013160722/1
Uw project/verslagnummer	13050916
Uw projectnaam	Scholtinkstraat - Losser
Uw ordernummer	
Monster(s) ontvangen	16-12-2013

Dit certificaat mag uitsluitend in zijn geheel worden gereproduceerd.

De grondmonsters worden tot 6 weken na datum ontvangst bewaard en watermonsters tot 2 weken na datum ontvangst. Zonder tegenbericht worden de monsters nadien afgevoerd.

Indien de monsters langer bewaard dienen te blijven verzoeken wij U dit exemplaar uiterlijk 1 week voor afloop van de standaardbewaarperiode ondertekend aan ons te retourneren. Voor de kosten van het langer bewaren van monsters verwijzen wij naar de prijslijst.

Bewaren tot:

Datum:

Naam:

Handtekening:

Wij vertrouwen erop uw opdracht hiermee naar verwachting te hebben uitgevoerd, mocht U naar aanleiding van dit analysecertificaat nog vragen hebben verzoeken wij U contact op te nemen met de afdeling Verkoop en Advies.

Met vriendelijke groet,

Eurofins Analytico B.V.



Ing. A. Veldhuizen
Technical Manager

Eurofins Analytico B.V.

Gildeweg 44-46
3771 NB Barneveld
P.O. Box 459
3770 AL Barneveld NL

Tel. +31 (0)34 242 63 00
Fax +31 (0)34 242 63 99
E-mail info-env@eurofins.nl
Site www.eurofins.nl

BNP Paribas S.A. 227 9245 25
VAT/BTW No. NL 8043.14.883.B01
KvK No. 09088623
IBAN: NL71BNPA0227924525
BIC: BNPANL2A

Eurofins Analytico B.V. is ISO 14001: 2004 gecertificeerd door TÜV en erkend door het Vlaamse Gewest (OVAM en Dep. LNE), het Brusselse Gewest (BIM), het Waalse Gewest (DGRNE-OWD) en door de overheden van Frankrijk en Luxemburg (MEV).



Analysecertificaat

Uw project/verslagnummer	13050916	Certificaatnummer/Versie	2013160722/1
Uw projectnaam	Scholtinkstraat - Losser	Startdatum	16-12-2013
Uw ordernummer		Rapportagedatum	20-12-2013/10:34
Datum monstername	16-12-2013	Bijlage	A, B, C
Monsternemer	Jan Hartman	Pagina	1/2
Monstermatrix	Grond; Grond (AS3000)		
Projectcode	3071 - Kruse Project 2011MI-083		

Analyse	Eenheid	1	2
Voorbehandeling			
Cryogeen malen AS3000		Uitgevoerd	Uitgevoerd
Bodemkundige analyses			
S Droge stof	% (m/m)	85.3	85.6
S Organische stof	% (m/m) ds	5.4	1.0
Q Gloeirest	% (m/m) ds	94.4	98.9
S Korrelgrootte < 2 µm (Lutum)	% (m/m) ds	2.8	<2.0
Metalen			
S Barium (Ba)	mg/kg ds	55	<20
S Cadmium (Cd)	mg/kg ds	0.28	<0.20
S Kobalt (Co)	mg/kg ds	<3.0	<3.0
S Koper (Cu)	mg/kg ds	40	<5.0
S Kwik (Hg)	mg/kg ds	0.14	<0.050
S Molybdeen (Mo)	mg/kg ds	<1.5	<1.5
S Nikkel (Ni)	mg/kg ds	4.3	<4.0
S Lood (Pb)	mg/kg ds	46	<10
S Zink (Zn)	mg/kg ds	72	<20
Minerale olie			
Minerale olie (C10-C12)	mg/kg ds	9.2	<3.0
Minerale olie (C12-C16)	mg/kg ds	<5.0	<5.0
Minerale olie (C16-C21)	mg/kg ds	<5.0	<5.0
Minerale olie (C21-C30)	mg/kg ds	<11	<11
Minerale olie (C30-C35)	mg/kg ds	5.5	<5.0
Minerale olie (C35-C40)	mg/kg ds	<6.0	<6.0
S Minerale olie totaal (C10-C40)	mg/kg ds	<35	<35
Polychloorbifenylen, PCB			
S PCB 28	mg/kg ds	<0.0010	<0.0010
S PCB 52	mg/kg ds	<0.0010	<0.0010
S PCB 101	mg/kg ds	<0.0010	<0.0010
S PCB 118	mg/kg ds	<0.0010	<0.0010

Nr. Monsteromschrijving	
1 BG - Boring 31 t/m 36	
2 OG - Boring 31 en 32	

Analytico-nr.
7911565
7911566

Q: door RvA geaccrediteerde verrichting
A: AP04 erkende verrichting
S: AS 3000 erkende verrichting

Dit certificaat mag uitsluitend in zijn geheel worden gereproduceerd.

Eurofins Analytico B.V.

Gildeweg 44-46
3771 NB Barneveld
P.O. Box 459
3770 AL Barneveld NL
Tel. +31 (0)34 242 63 00
Fax +31 (0)34 242 63 99
E-mail info-env@eurofins.nl
Site www.eurofins.nl

BNP Paribas S.A. 227 9245 25
VAT/BTW No. NL 8043.14.883.B01
KvK No. 09088623
IBAN: NL71BNPR0227924525
BIC: BNPANL2A

Eurofins Analytico B.V. is ISO 14001: 2004 gecertificeerd door TÜV en erkend door het Vlaamse Gewest (OVAM en Dep. LNE), het Brusselse Gewest (BIM), het Waalse Gewest (DGRNE-OWD) en door de overheden van Frankrijk en Luxemburg (MEV).



Analysecertificaat

Uw project/verslagnummer	13050916	Certificaatnummer/Versie	2013160722/1
Uw projectnaam	Scholtinkstraat - Losser	Startdatum	16-12-2013
Uw ordernummer		Rapportagedatum	20-12-2013/10:34
Datum monstername	16-12-2013	Bijlage	A, B, C
Monsternemer	Jan Hartman	Pagina	2/2
Monstermatrix	Grond; Grond (AS3000)		
Projectcode	3071 - Kruse Project 2011MI-083		

Analyse	Eenheid	1	2
S PCB 138	mg/kg ds	<0.0010	<0.0010
S PCB 153	mg/kg ds	<0.0010	<0.0010
S PCB 180	mg/kg ds	<0.0010	<0.0010
S PCB (som 7) (factor 0,7)	mg/kg ds	0.0049 ¹⁾	0.0049 ¹⁾
Polycyclische Aromatische Koolwaterstoffen, PAK			
S Naftaleen	mg/kg ds	<0.050	<0.050
S Fenanthreen	mg/kg ds	1.5	<0.050
S Anthraceen	mg/kg ds	1.0	<0.050
S Fluorantheen	mg/kg ds	4.5	<0.050
S Benzo(a)anthraceen	mg/kg ds	2.3	<0.050
S Chryseen	mg/kg ds	1.9	<0.050
S Benzo(k)fluorantheen	mg/kg ds	0.89	<0.050
S Benzo(a)pyreen	mg/kg ds	1.9	<0.050
S Benzo(ghi)peryleen	mg/kg ds	1.2	<0.050
S Indeno(123-cd)pyreen	mg/kg ds	1.2	<0.050
S PAK VROM (10) (factor 0,7)	mg/kg ds	17	0.35 ¹⁾

Nr. Monsteromschrijving
 1 BG - Boring 31 t/m 36
 2 OG - Boring 31 en 32

Analytico-nr.
 7911565
 7911566

Eurofins Analytico B.V.



Q: door RvA geaccrediteerde verrichting
 A: AP04 erkende verrichting
 S: AS 3000 erkende verrichting

Dit certificaat mag uitsluitend in zijn geheel worden gereproduceerd.

**Akkoord
Pr.coörd.**



Gildeweg 44-46 Tel. +31 (0)34 242 63 00
 3771 NB Barneveld Fax +31 (0)34 242 63 99
 P.O. Box 459 E-mail info-env@eurofins.nl
 3770 AL Barneveld NL Site www.eurofins.nl

BNP Paribas S.A. 227 9245 25
 VAT/BTW No. NL 8043.14.883.B01
 KvK No. 09088623
 IBAN: NL71BNPR0227924525
 BIC: BNPANL2A

Eurofins Analytico B.V. is ISO 14001: 2004 gecertificeerd door TÜV en erkend door het Vlaamse Gewest (OVAM en Dep. LNE), het Brusselse Gewest (BIM), het Waalse Gewest (DGRNE-OWD) en door de overheden van Frankrijk en Luxemburg (MEV).



Bijlage (A) met deelmonsterinformatie behorende bij analysecertificaat 2013160722/1

Pagina 1/1

Analytico-nr.	Boornr	Omschrijving	Van	Tot	Barcode	Monsteromschrijving
7911565	31	1	0	50	0531487742	BG - Boring 31 t/m 36
7911565	32	1	0	50	0531487729	
7911565	34	1	0	50	0531487731	
7911565	35	1	0	50	0531487732	
7911565	36	1	0	50	0531487739	
7911565	33	1	0	50	0531487737	
7911566	32	2	70	115	0531487730	0G - Boring 31 en 32
7911566	31	3	80	125	0531487736	
7911566	32	3	115	150	0531487734	
7911566	31	4	125	150	0531487733	



Eurofins Analytico B.V.

Gildeweg 44-46
3771 NB Barneveld
P.O. Box 459
3770 AL Barneveld NL

Tel. +31 (0)34 242 63 00
Fax +31 (0)34 242 63 99
E-mail info-env@eurofins.nl
Site www.eurofins.nl

BNP Paribas S.A. 227 9245 25
VRT/BTW No. NL 8043.14.883.B01
KvK No. 09088623
IBAN: NL71BNPA0227924525
BIC: BNPANL2A

Eurofins Analytico B.V. is ISO 14001: 2004 gecertificeerd door TÜV en erkend door het Vlaamse Gewest (OVAM en Dep. LNE), het Brusselse Gewest (BIM), het Waalse Gewest (DGRNE-OWD) en door de overheden van Frankrijk en Luxemburg (MEV).

**Bijlage (B) met opmerkingen behorende bij analysecertificaat 2013160722/1**


Pagina 1/1

Opmerking 1)De toetswaarde van de som is gelijk aan de sommatie van $0,7 \cdot RG$ **Eurofins Analytico B.V.**

Gildeweg 44-46 Tel. +31 (0)34 242 63 00
3771 NB Barneveld Fax +31 (0)34 242 63 99
P.O. Box 459 E-mail info-env@eurofins.nl
3770 AL Barneveld NL Site www.eurofins.nl

BNP Paribas S.A. 227 9245 25
VAT/BTW No. NL 8043.14.883.B01
KvK No. 09088623
IBAN: NL71BNPA0227924525
BIC: BNPANL2A

Eurofins Analytico B.V. is ISO 14001: 2004 gecertificeerd door TÜV en erkend door het Vlaamse Gewest (OVAM en Dep. LNE), het Brusselse Gewest (BIM), het Waalse Gewest (DGRNE-OWD) en door de overheden van Frankrijk en Luxemburg (MEV).



Bijlage (C) met methodeverwijzingen behorende bij analysecertificaat 2013160722/1

Pagina 1/1

Analyse	Methode	Techniek	Referentiemethode
Cryogeen malen AS3000	W0106	Voorbehandeling	Cf. AS3000
Droge Stof	W0104	Gravimetrie	Cf. pb 3010-2 en Gw. NEN-ISO 11465
Organische stof (gloeirest)	W0109	Gravimetrie	Cf. pb 3010-3 en cf. NEN 5754
Lutum (fractie < 2 μ m)	W0171	Sedimentatie	Cf. pb 3010-4 en cf. NEN 5753
Barium (Ba)	W0423	ICP-MS	Cf. pb 3010-5 en cf. NEN-EN-ISO 17294-2
Cadmium (Cd)	W0423	ICP-MS	Cf. pb 3010-5 en cf. NEN-EN-ISO 17294-2
Kobalt (Co)	W0423	ICP-MS	Cf. pb 3010-5 en cf. NEN-EN-ISO 17294-2
Koper (Cu)	W0423	ICP-MS	Cf. pb 3010-5 en cf. NEN-EN-ISO 17294-2
Kwik (Hg)	W0423	ICP-MS	Cf. pb 3010-5 en cf. NEN-EN-ISO 17294-2
Molybdeen (Mo)	W0423	ICP-MS	Cf. pb 3010-5 en cf. NEN-EN-ISO 17294-2
Nikkel (Ni)	W0423	ICP-MS	Cf. pb 3010-5 en cf. NEN-EN-ISO 17294-2
Lood (Pb)	W0423	ICP-MS	Cf. pb 3010-5 en cf. NEN-EN-ISO 17294-2
Zink (Zn)	W0423	ICP-MS	Cf. pb 3010-5 en cf. NEN-EN-ISO 17294-2
Minerale Olie (GC) (C10 - C40)	W0202	GC-FID	Cf. pb 3010-7 en cf. NEN 6978
PCB (7)	W0271	GC-MS	Cf. pb 3010-8 en gw. NEN 6980
PAK som AS3000/AP04	W0271	GC-MS	Cf. pb. 3010-6 en gw. NEN-ISO 18287
PAK (10 VROM)	W0271	GC-MS	Cf. pb. 3010-6 en gw. NEN-ISO 18287



Eurofins Analytico B.V.

Gildeweg 44-46
3771 NB Barneveld
P.O. Box 459
3770 AL Barneveld NL

Tel. +31 (0)34 242 63 00
Fax +31 (0)34 242 63 99
E-mail info-env@eurofins.nl
Site www.eurofins.nl

BNP Paribas S.A. 227 9245 25
VAT/BTW No. NL 8043.14.883.B01
KvK No. 09088623
IBAN: NL71BNPA0227924525
BIC: BNPANL2A

Eurofins Analytico B.V. is ISO 14001: 2004 gecertificeerd door TÜV en erkend door het Vlaamse Gewest (OVAM en Dep. LNE), het Brusselse Gewest (BIM), het Waalse Gewest (DGRNE-OWD) en door de overheden van Frankrijk en Luxemburg (MEV).



Kruse Milieu BV
T.a.v. Ir. P.N. Haverkort
Huyerenweg 33
7678 SC GEESTEREN

Analyscertificaat

Datum: 03-01-2014

Hierbij ontvangt u de resultaten van het navolgende laboratoriumonderzoek.

Certificaatnummer/Versie	2013163820/1
Uw project/verslagnummer	13050916
Uw projectnaam	Scholtinkstraat - Losser
Uw ordernummer	
Monster(s) ontvangen	30-12-2013

Dit certificaat mag uitsluitend in zijn geheel worden gereproduceerd.

De grondmonsters worden tot 6 weken na datum ontvangst bewaard en watermonsters tot 2 weken na datum ontvangst. Zonder tegenbericht worden de monsters nadien afgevoerd. Indien de monsters langer bewaard dienen te blijven verzoeken wij U dit exemplaar uiterlijk 1 week voor afloop van de standaardbewaarperiode ondertekend aan ons te retourneren. Voor de kosten van het langer bewaren van monsters verwijzen wij naar de prijslijst.

Bewaren tot:

Datum:

Naam:

Handtekening:

Wij vertrouwen erop uw opdracht hiermee naar verwachting te hebben uitgevoerd, mocht U naar aanleiding van dit analysecertificaat nog vragen hebben verzoeken wij U contact op te nemen met de afdeling Verkoop en Advies.

Met vriendelijke groet,

Eurofins Analytico B.V.



Ing. A. Veldhuizen
Technical Manager

Eurofins Analytico B.V.

Gildeweg 44-46
3771 NB Barneveld
P.O. Box 459
3770 AL Barneveld NL

Tel. +31 (0)34 242 63 00
Fax +31 (0)34 242 63 99
E-mail info-env@eurofins.nl
Site www.eurofins.nl

BNP Paribas S.A. 227 9245 25
VAT/BTW No. NL 8043.14.883.B01
KvK No. 09088623
IBAN: NL71BNPA0227924525
BIC: BNPANL2A

Eurofins Analytico B.V. is ISO 14001: 2004 gecertificeerd door TÜV en erkend door het Vlaamse Gewest (OVAM en Dep. LNE), het Brusselse Gewest (BIM), het Waalse Gewest (DGRNE-OWD) en door de overheden van Frankrijk en Luxemburg (MEV).

Analysecertificaat

Uw project/verslagnummer	13050916	Certificaatnummer/Versie	2013163820/1
Uw projectnaam	Scholtinkstraat - Losser	Startdatum	30-12-2013
Uw ordernummer		Rapportagedatum	03-01-2014/07:48
Datum monstername	27-12-2013	Bijlage	A, B, C
Monsternemer	Jan Hartman	Pagina	1/2
Monstermatrix	Water; Water (AS3000)		
Projectcode	3071 - Kruse Project 2011MI-083		

Analyse	Eenheid	1
Metalen		
S Barium (Ba)	µg/L	55
S Cadmium (Cd)	µg/L	0.54
S Kobalt (Co)	µg/L	3.2
S Koper (Cu)	µg/L	3.4
S Kwik (Hg)	µg/L	<0.050
S Molybdeen (Mo)	µg/L	<2.0
S Nikkel (Ni)	µg/L	<3.0
S Lood (Pb)	µg/L	<2.0
S Zink (Zn)	µg/L	300
Vluchtige Aromatische Koolwaterstoffen		
S Benzeen	µg/L	<0.20
S Toluene	µg/L	<0.20
S Ethylbenzeen	µg/L	<0.20
S o-Xyleen	µg/L	<0.10
S m, p-Xyleen	µg/L	<0.20
S Xylenen (som) factor 0,7	µg/L	0.21 ¹⁾
BTEX (som)	µg/L	<0.90
S Naftaleen	µg/L	<0.020
S Styreen	µg/L	<0.20
Vluchtige organische halogeenkoolwaterstoffen		
S Dichloormethaan	µg/L	<0.20
S Trichloormethaan	µg/L	<0.20
S Tetrachloormethaan	µg/L	<0.10
S Trichlooretheen	µg/L	<0.20
S Tetrachlooretheen	µg/L	<0.10
S 1,1-Dichloorethaan	µg/L	<0.20
S 1,2-Dichloorethaan	µg/L	<0.20
S 1,1,1-Trichloorethaan	µg/L	<0.10
S 1,1,2-Trichloorethaan	µg/L	<0.10
S cis 1,2-Dichlooretheen	µg/L	<0.10

Nr. Monsteromschrijving
1 Grondwater - Peilbuis 31

Analytico-nr.
7921730

Q: door RvA geaccrediteerde verrichting
A: AP04 erkende verrichting
S: AS 3000 erkende verrichting

Dit certificaat mag uitsluitend in zijn geheel worden gereproduceerd.

Eurofins Analytico B.V.

Gildeweg 44-46
3771 NB Barneveld
P.O. Box 459
3770 AL Barneveld NL
Tel. +31 (0)34 242 63 00
Fax +31 (0)34 242 63 99
E-mail info-env@eurofins.nl
Site www.eurofins.nl

BNP Paribas S.A. 227 9245 25
VAT/BTW No. NL 8043.14.883.B01
KvK No. 09088623
IBAN: NL71BNPA0227924525
BIC: BNPANL2A

Eurofins Analytico B.V. is ISO 14001: 2004 gecertificeerd door TÜV en erkend door het Vlaamse Gewest (OVAM en Dep. LNE), het Brusselse Gewest (BIM), het Waalse Gewest (DGRNE-OWD) en door de overheden van Frankrijk en Luxemburg (MEV).





Analysecertificaat

Uw project/verslagnummer	13050916	Certificaatnummer/Versie	2013163820/1
Uw projectnaam	Scholtinkstraat - Losser	Startdatum	30-12-2013
Uw ordernummer		Rapportagedatum	03-01-2014/07:48
Datum monstername	27-12-2013	Bijlage	A, B, C
Monsternemer	Jan Hartman	Pagina	2/2
Monstermatrix	Water; Water (AS3000)		
Projectcode	3071 - Kruse Project 2011MI-083		

Analyse	Eenheid	1
S trans 1,2-Dichlooretheen	µg/L	<0.10
CKW (som)	µg/L	<1.6
S Tribroommethaan	µg/L	<0.20
S Vinylchloride	µg/L	<0.10
S 1,1-Dichlooretheen	µg/L	<0.10
S 1,2-Dichloorethenen (Som) factor 0,7	µg/L	0.14 ¹⁾
S 1,1-Dichloorpropaan	µg/L	<0.20
S 1,2-Dichloorpropaan	µg/L	<0.20
S 1,3-Dichloorpropaan	µg/L	<0.20
S Dichloorpropanen som factor 0.7	µg/L	0.42
Minerale olie		
Minerale olie (C10-C12)	µg/L	<4.0
Minerale olie (C12-C16)	µg/L	7.2
Minerale olie (C16-C21)	µg/L	10
Minerale olie (C21-C30)	µg/L	<15
Minerale olie (C30-C35)	µg/L	<8.0
Minerale olie (C35-C40)	µg/L	<8.0
S Minerale olie totaal (C10-C40)	µg/L	<50

Nr. **Monsteromschrijving**
1 Grondwater - Peilbuis 31

Analytico-nr.
7921730

Eurofins Analytico B.V.



Q: door RvA geaccrediteerde verrichting
A: AP04 erkende verrichting
S: AS 3000 erkende verrichting

Dit certificaat mag uitsluitend in zijn geheel worden gereproduceerd.

Akkoord
Pr.coörd.



Gildeweg 44-46
3771 NB Barneveld
P.O. Box 459
3770 AL Barneveld NL
Tel. +31 (0)34 242 63 00
Fax +31 (0)34 242 63 99
E-mail info-env@eurofins.nl
Site www.eurofins.nl

BNP Paribas S.A. 227 9245 25
VAT/BTW No. NL 8043.14.883.B01
KvK No. 09088623
IBAN: NL71BNP0227924525
BIC: BNPANL2A

Eurofins Analytico B.V. is ISO 14001: 2004 gecertificeerd door TÜV en erkend door het Vlaamse Gewest (OVAM en Dep. LNE), het Brusselse Gewest (BIM), het Waalse Gewest (DGRNE-OWD) en door de overheden van Frankrijk en Luxemburg (MEV).



Bijlage (A) met deelmonsterinformatie behorende bij analysecertificaat 2013163820/1

Analytico-nr.	Boornr	Omschrijving	Van	Tot	Barcode	Monsteromschrijving
7921730	31	1	220	320	0691469270	Grondwater - Peilbuis 31
7921730	31	2	220	320	AM08000801	



Eurofins Analytico B.V.

Gildeweg 44-46
 3771 NB Barneveld
 P.O. Box 459
 3770 AL Barneveld NL
 Tel. +31 (0)34 242 63 00
 Fax +31 (0)34 242 63 99
 E-mail info-env@eurofins.nl
 Site www.eurofins.nl

BNP Paribas S.A. 227 9245 25
 VAT/BTW No. NL 8043.14.883.B01
 KvK No. 09088623
 IBAN: NL71BNPA0227924525
 BIC: BNPANL2A

Eurofins Analytico B.V. is ISO 14001: 2004 gecertificeerd door TÜV en erkend door het Vlaamse Gewest (OVAM en Dep. LNE), het Brusselse Gewest (BIM), het Waalse Gewest (DGRNE-OWD) en door de overheden van Frankrijk en Luxemburg (MEV).

**Bijlage (B) met opmerkingen behorende bij analysecertificaat 2013163820/1**

Pagina 1/1

Opmerking 1)De toetswaarde van de som is gelijk aan de sommatie van $0,7 \cdot RG$ **Eurofins Analytico B.V.**

Gildeweg 44-46 Tel. +31 (0)34 242 63 00
3771 NB Barneveld Fax +31 (0)34 242 63 99
P.O. Box 459 E-mail info-env@eurofins.nl
3770 AL Barneveld NL Site www.eurofins.nl

BNP Paribas S.A. 227 9245 25
VAT/BTW No. NL 8043.14.883.B01
KvK No. 09088623
IBAN: NL71BNPA0227924525
BIC: BNPANL2A

Eurofins Analytico B.V. is ISO 14001: 2004 gecertificeerd door TÜV en erkend door het Vlaamse Gewest (OVAM en Dep. LNE), het Brusselse Gewest (BIM), het Waalse Gewest (DGRNE-OWD) en door de overheden van Frankrijk en Luxemburg (MEV).



Bijlage (C) met methodeverwijzingen behorende bij analysecertificaat 2013163820/1

Pagina 1/1

Analyse	Methode	Techniek	Referentiemethode
Xylenen som AS3000	W0254	HS-GC-MS	Cf. pb 3130-1
Aromaten (BTEXN)	W0254	HS-GC-MS	Cf. pb 3130-1
Barium (Ba)	W0421	ICP-MS	Cf. pb 3110-3 en cf. NEN-EN-ISO 17294-2
Cadmium (Cd)	W0421	ICP-MS	Cf. pb 3110-3 en cf. NEN-EN-ISO 17294-2
Cobalt (Co)	W0421	ICP-MS	Cf. pb 3110-3 en cf. NEN-EN-ISO 17294-2
Koper (Cu)	W0421	ICP-MS	Cf. pb 3110-3 en cf. NEN-EN-ISO 17294-2
Kwik (Hg)	W0421	ICP-MS	Cf. pb 3110-3 en cf. NEN-EN-ISO 17294-2
Molybdeen (Mo)	W0421	ICP-MS	Cf. pb 3110-3 en cf. NEN-EN-ISO 17294-2
Nikkel (Ni)	W0421	ICP-MS	Cf. pb 3110-3 en cf. NEN-EN-ISO 17294-2
Lood (Pb)	W0421	ICP-MS	Cf. pb 3110-3 en cf. NEN-EN-ISO 17294-2
Zink (Zn)	W0421	ICP-MS	Cf. pb 3110-3 en cf. NEN-EN-ISO 17294-2
Styreen	W0254	HS-GC-MS	Cf. pb 3130-1
VOC1 (11)	W0254	HS-GC-MS	Cf. pb 3130-1
Tribroommethaan (Bromoform)	W0254	HS-GC-MS	Cf. pb 3130-1
Vinylchloride	W0254	HS-GC-MS	Cf. pb 3130-1
1,1-Dichlooretheen	W0254	HS-GC-MS	Cf. pb 3130-1
DiChEtheen som AS3000	W0254	HS-GC-MS	Cf. pb 3130-1
1,1-Dichloorpropaan	W0254	HS-GC-MS	Cf. pb 3130-1
1,2-Dichloorpropaan	W0254	HS-GC-MS	Cf. pb 3130-1
1,3-Dichloorpropaan	W0254	HS-GC-MS	Cf. pb 3130-1
DiChlprop. som AS300	W0254	HS-GC-MS	Cf. pb 3130-2 en gw. NEN EN ISO 15680
Minerale olie (GC) (C10 - C40)	W0215	LVI-GC-FID	Cf. pb 3110-5



Eurofins Analytico B.V.

Gildeweg 44-46
3771 NB Barneveld
P.O. Box 459
3770 AL Barneveld NL

Tel. +31 (0)34 242 63 00
Fax +31 (0)34 242 63 99
E-mail info-env@eurofins.nl
Site www.eurofins.nl

BNP Paribas S.A. 227 9245 25
VAT/BTW No. NL 8043.14.883.B01
KvK No. 09088623
IBAN: NL71BNPA0227924525
BIC: BNPANL2A

Eurofins Analytico B.V. is ISO 14001: 2004 gecertificeerd door TÜV en erkend door het Vlaamse Gewest (OVAM en Dep. LNE), het Brusselse Gewest (BIM), het Waalse Gewest (DGRNE-OWD) en door de overheden van Frankrijk en Luxemburg (MEV).

Toetsing: S en I 2013 excl Barium

Projectnummer 13050916
 Projectnaam Scholtinkstraat - Losser
 Datum monsternamen 16-12-2013
 Monsternemer Jan Hartman
 Certificaatnummer 2013160722
 Startdatum 16-12-2013
 Rapportagedatum 20-12-2013

Analyse	Eenheid	1	AW	T	I
Bodentype correctie					
Organische stof		5.4			
Korrelgrootte < 2 µm (Lutum)		2.8			
Voorbehandeling					
Cryogeen malen AS3000					Uitgevoerd
Bodemkundige analyses					
Droge stof	% (m/m)	85.3			
Organische stof	% (m/m) ds	5.4			
Gloeirest	% (m/m) ds	94.4			
Korrelgrootte < 2 µm (Lutum)	% (m/m) ds	2.8			
Metalen					
Barium (Ba)	mg/kg ds	55			
Cadmium (Cd)	mg/kg ds	0.28	-	0.407	4.62 8.83
Kobalt (Co)	mg/kg ds	<3.0	-	4.64	31.7 58.8
Koper (Cu)	mg/kg ds	40	*	22.1	63.6 105
Kwik (Hg)	mg/kg ds	0.14	*	0.109	13.1 26.1
Molybdeen (Mo)	mg/kg ds	<1.5	-	1.5	95.8 190
Nikkel (Ni)	mg/kg ds	4.3	-	12.8	24.7 36.6
Lood (Pb)	mg/kg ds	46	*	34.2	199 363
Zink (Zn)	mg/kg ds	72	*	66.5	204 342
Minerale olie					
Minerale olie (C10-C12)	mg/kg ds	9.2			
Minerale olie (C12-C16)	mg/kg ds	<5.0			
Minerale olie (C16-C21)	mg/kg ds	<5.0			
Minerale olie (C21-C30)	mg/kg ds	<11			
Minerale olie (C30-C35)	mg/kg ds	5.5			
Minerale olie (C35-C40)	mg/kg ds	<6.0			
Minerale olie totaal (C10-C40)	mg/kg ds	<35	-	103	1400 2700
Polychloorbifenylen, PCB					
PCB 28	mg/kg ds	<0.0010			
PCB 52	mg/kg ds	<0.0010			
PCB 101	mg/kg ds	<0.0010			
PCB 118	mg/kg ds	<0.0010			
PCB 138	mg/kg ds	<0.0010			
PCB 153	mg/kg ds	<0.0010			
PCB 180	mg/kg ds	<0.0010			
PCB (som 7) (factor 0,7)	mg/kg ds	0.0049	-	0.0108	0.275 0.54
Polycyclische Aromatische Koolwaterstoffen, PAK					
Naftaleen	mg/kg ds	<0.050			
Fenanthreen	mg/kg ds	1.5			
Anthraceen	mg/kg ds	1			
Fluorantheen	mg/kg ds	4.5			
Benzo(a)anthraceen	mg/kg ds	2.3			
Chryseen	mg/kg ds	1.9			
Benzo(k)fluorantheen	mg/kg ds	0.89			
Benzo(a)pyreen	mg/kg ds	1.9			
Benzo(ghi)peryleen	mg/kg ds	1.2			
Indeno(123-cd)pyreen	mg/kg ds	1.2			
PAK VROM (10) (factor 0,7)	mg/kg ds	17	*	1.5	20.8 40

Legenda

Nr.	Monsteromschrijving	Analytico-nr
1	BG - Boring 31 t/m 36	7911565

< streefwaarde/aw2000 of RG -
 > streefwaarde/aw2000 *
 > Tussenwaarde (T) **
 > Interventiewaarde (I) ***
 Niet getoetst

Deze toetsing is met de grootste zorg samengesteld, Eurofins Analytico B.V. is echter niet verantwoordelijk voor de uitkomst van deze toetsing. Mocht u een probleem in deze toetsing signaleren, dan verzoeken wij u vriendelijk dit door te geven aan pais.helpdesk@analytico.com

Toetsing: S en I 2013 excl Barium

Projectnummer 13050916
 Projectnaam Scholtinkstraat - Losser
 Datum monsternamen 16-12-2013
 Monsternemer Jan Hartman
 Certificaatnummer 2013160722
 Startdatum 16-12-2013
 Rapportagedatum 20-12-2013

Analyse	Eenheid	2	AW	T	I
Bodentype correctie					
Organische stof		1			
Korrelgrootte < 2 µm (Lutum)		2			
Voorbehandeling					
Cryogeen malen AS3000		Uitgevoerd			
Bodemkundige analyses					
Droge stof	% (m/m)	85.6			
Organische stof	% (m/m) ds	1			
Gloeirest	% (m/m) ds	98.9			
Korrelgrootte < 2 µm (Lutum)	% (m/m) ds	<2.0			
Metalen					
Barium (Ba)	mg/kg ds	<20			
Cadmium (Cd)	mg/kg ds	<0.20	-	0.348	3.95
Kobalt (Co)	mg/kg ds	<3.0	-	4.27	29.1
Koper (Cu)	mg/kg ds	<5.0	-	19.3	55.6
Kwik (Hg)	mg/kg ds	<0.050	-	0.104	12.6
Molybdeen (Mo)	mg/kg ds	<1.5	-	1.5	95.8
Nikkel (Ni)	mg/kg ds	<4.0	-	12	23.1
Lood (Pb)	mg/kg ds	<10	-	31.8	184
Zink (Zn)	mg/kg ds	<20	-	59	181
Minerale olie					
Minerale olie (C10-C12)	mg/kg ds	<3.0			
Minerale olie (C12-C16)	mg/kg ds	<5.0			
Minerale olie (C16-C21)	mg/kg ds	<5.0			
Minerale olie (C21-C30)	mg/kg ds	<11			
Minerale olie (C30-C35)	mg/kg ds	<5.0			
Minerale olie (C35-C40)	mg/kg ds	<6.0			
Minerale olie totaal (C10-C40)	mg/kg ds	<35	-	38	519
Polychloorbifenylen, PCB					
PCB 28	mg/kg ds	<0.0010			
PCB 52	mg/kg ds	<0.0010			
PCB 101	mg/kg ds	<0.0010			
PCB 118	mg/kg ds	<0.0010			
PCB 138	mg/kg ds	<0.0010			
PCB 153	mg/kg ds	<0.0010			
PCB 180	mg/kg ds	<0.0010			
PCB (som 7) (factor 0,7)	mg/kg ds	0.0049	-	0.004	0.102
Polycyclische Aromatische Koolwaterstoffen, PAK					
Naftaleen	mg/kg ds	<0.050			
Fenanthreen	mg/kg ds	<0.050			
Anthraceen	mg/kg ds	<0.050			
Fluorantheen	mg/kg ds	<0.050			
Benzo(a)anthraceen	mg/kg ds	<0.050			
Chryseen	mg/kg ds	<0.050			
Benzo(k)fluorantheen	mg/kg ds	<0.050			
Benzo(a)pyreen	mg/kg ds	<0.050			
Benzo(ghi)peryleen	mg/kg ds	<0.050			
Indeno(123-cd)pyreen	mg/kg ds	<0.050			
PAK VROM (10) (factor 0,7)	mg/kg ds	0.35	-	1.5	20.8

Legenda

Nr.	Monsterschrijving	Analytico-nr
2	OG - Boring 31 en 32	7911566

< streefwaarde/aw2000 of RG -
 > streefwaarde/aw2000 *
 > Tussenwaarde (T) **
 > Interventiewaarde (I) ***
 Niet getoetst

Deze toetsing is met de grootste zorg samengesteld, Eurofins Analytico B.V. is echter niet verantwoordelijk voor de uitkomst van deze toetsing. Mocht u een probleem in deze toetsing signaleren, dan verzoeken wij u vriendelijk dit door te geven aan pais.helpdesk@analytico.com

Toetsing: S en I 2013 excl Barium

Projectnummer 13050916
 Projectnaam Scholtinkstraat - Losser
 Datum monsternamen 27-12-2013
 Monsternemer Jan Hartman
 Certificaatnummer 2013163820
 Startdatum 30-12-2013
 Rapportagedatum 03-01-2014

Analyse	Eenheid	1		S	T	I
Metalen						
Barium (Ba)	µg/L	55	*	50	338	625
Cadmium (Cd)	µg/L	0.54	*	0.4	3.2	6
Kobalt (Co)	µg/L	3.2	-	20	60	100
Koper (Cu)	µg/L	3.4	-	15	45	75
Kwik (Hg)	µg/L	<0.050	-	0.05	0.175	0.3
Molybdeen (Mo)	µg/L	<2.0	-	5	153	300
Nikkel (Ni)	µg/L	<3.0	-	15	45	75
Lood (Pb)	µg/L	<2.0	-	15	45	75
Zink (Zn)	µg/L	300	*	65	433	800
Vluchtige Aromatische Koolwaterstoffen						
Benzeen	µg/L	<0.20	-	0.2	15.1	30
Tolueen	µg/L	<0.20	-	7	504	1000
Ethylbenzeen	µg/L	<0.20	-	4	77	150
o-Xyleen	µg/L	<0.10	-			
m,p-Xyleen	µg/L	<0.20	-			
Xylenen (som) factor 0,7	µg/L	0.21	-	0.2	35.1	70
BTEX (som)	µg/L	<0.90	-			
Naftaleen	µg/L	<0.020	-	0.01	35	70
Styreen	µg/L	<0.20	-	6	153	300
Vluchtige organische halogeenkoolwaterstoffen						
Dichloormethaan	µg/L	<0.20	-	0.01	500	1000
Trichloormethaan	µg/L	<0.20	-	6	203	400
Tetrachloormethaan	µg/L	<0.10	-	0.01	5	10
Trichlooretheen	µg/L	<0.20	-	24	262	500
Tetrachlooretheen	µg/L	<0.10	-	0.01	20	40
1,1-Dichloorethaan	µg/L	<0.20	-	7	454	900
1,2-Dichloorethaan	µg/L	<0.20	-	7	204	400
1,1,1-Trichloorethaan	µg/L	<0.10	-	0.01	150	300
1,1,2-Trichloorethaan	µg/L	<0.10	-	0.01	65	130
cis 1,2-Dichlooretheen	µg/L	<0.10	-			
trans 1,2-Dichlooretheen	µg/L	<0.10	-			
CKW (som)	µg/L	<1.6	-			
Tribroommethaan	µg/L	<0.20	-			630
Vinylchloride	µg/L	<0.10	-	0.01	2.5	5
1,1-Dichlooretheen	µg/L	<0.10	-	0.01	5	10
1,2-Dichloorethenen (Som) factor 0,7	µg/L	0.14	-	0.01	10	20
1,1-Dichloorpropaan	µg/L	<0.20	-			
1,2-Dichloorpropaan	µg/L	<0.20	-			
1,3-Dichloorpropaan	µg/L	<0.20	-			
Dichloorpropanen som factor 0.7	µg/L	0.42	-	0.8	40.4	80
Minerale olie						
Minerale olie (C10-C12)	µg/L	<4.0	-			
Minerale olie (C12-C16)	µg/L	7.2	-			
Minerale olie (C16-C21)	µg/L	10	-			
Minerale olie (C21-C30)	µg/L	<15	-			
Minerale olie (C30-C35)	µg/L	<8.0	-			
Minerale olie (C35-C40)	µg/L	<8.0	-			
Minerale olie totaal (C10-C40)	µg/L	<50	-	50	325	600

Legenda

Nr.	Monsteromschrijving	Analytico-nr
1	Grondwater - Peilbuis 31	7921730

< streefwaarde/aw2000 of RG -
 > streefwaarde/aw2000 *
 > Tussenwaarde (T) **
 > Interventiewaarde (I) ***
 Niet getoetst

Deze toetsing is met de grootste zorg samengesteld, Eurofins Analytico B.V. is echter niet verantwoordelijk voor de uitkomst van deze toetsing. Mocht u een probleem in deze toetsing signaleren, dan verzoeken wij u vriendelijk dit door te geven aan pais.helpdesk@analytico.com

Bijlage IV
Verklaring van enkele gebruikte termen en afkortingen

Termen

De gehalten van de chemische componenten in de bodem en in het grondwater worden getoetst aan de zogenaamde achtergrond- of streef- en interventiewaarden uit de Circulaire Bodemsanering 2009. Deze waarden worden gecorrigeerd voor de gehalten lutum en organische stof (humus) voor de betreffende bodem. Deze gehalten worden in het laboratorium bepaald.

Achtergrondwaarden:	De gehalten zoals die op dit moment voorkomen in de bodem van natuur- en landbouwgronden waarvoor geldt dat er geen sprake is van belasting door lokale verontreinigingsbronnen.
Streefwaarden:	Waarden, die het niveau aangeven, waarbij sprake is van een duurzame bodemkwaliteit. Gebruikt symbool: S. De streefwaarde wordt alleen voor grondwater gebruikt.
Interventiewaarden:	Waarden, die aangeven wanneer de functionele eigenschappen van de bodem voor mens, dier en plant, ernstig zijn of dreigen te worden vermindert. Gebruikt symbool: I.
Tussenwaarde:	Gelijk aan het gemiddelde van de achtergrond- of streefwaarde en de interventiewaarde, dus $(A+I)/2$ (grond) of $(S+I)/2$ (grondwater). Wanneer bij een verkennend onderzoek een component met concentratie boven deze waarde wordt gevonden is in principe een nader onderzoek nodig. Gebruikt symbool: T.

Overige termen, die in dit rapport worden gebruikt, zijn als volgt te definiëren:

Niet verontreinigd:	Gehalte van elke component overschrijdt de achtergrond- of streefwaarde niet.
Zeer licht verontreinigd:	Gehalte van een component ligt boven de achtergrond- of streefwaarde, maar overschrijdt het dubbele van de achtergrond- of streefwaarde niet.
Licht verontreinigd:	Gehalte van een component is hoger dan het dubbele van de Achtergrond- of streefwaarde, maar overschrijdt de tussenwaarde niet.
Matig verontreinigd:	Gehalte van een component is hoger dan de tussenwaarde, maar overschrijdt de interventiewaarde niet.
Sterk verontreinigd:	Gehalte van een component is hoger dan de interventiewaarde, maar overschrijdt het tienvoud van de interventiewaarde niet.
Zeer sterk verontreinigd:	Gehalte van een component is hoger dan het tienvoud van de interventiewaarde.
NEN5740:	Nederlandse norm "Bodem. Onderzoeksstrategie bij verkennend bodemonderzoek." Een verkennend onderzoek heeft tot doel met relatief beperkt onderzoek vast te stellen of er sprake is van een bodemverontreiniging op de onderzoekslocatie.
Verdachte locatie:	Locatie, waarvan op basis van vooronderzoek of historische informatie wordt verwacht dat er verontreiniging aanwezig is.
Nulsituatie:	Huidige chemische kwaliteit van grond en grondwater ten aanzien van bodemverontreinigende stoffen.
Nader onderzoek:	Bodemonderzoek, waarin de ernst en de omvang van een eerder aangetoonde verontreiniging wordt vastgesteld.

Afkortingen

AMvB	Algemene Maatregel van Bestuur
BG	Bovengrond
BOOT	Besluit Opslaan in Ondergrondse Tanks
BSB	Stichting Bodemsanering Bedrijfsterreinen
BSB	Bouwstoffenbesluit
BTEX	Benzeen, Tolueen, Ethylbenzeen, Xylenen
BTEXN	Afkorting voor vluchtige aromaten (BTEX) en Naftaleen
BZV	Biologisch zuurstofverbruik
CZV	Chemisch zuurstofverbruik
EC	Elektrisch geleidingsvermogen
EOCI	Extraheerbare organochloorverbindingen
EOX	Extraheerbare organohalogeenvbindingen
GHG	Gemiddeld hoogste grondwaterstand
GLG	Gemiddeld laagste grondwaterstand
GWS	Actuele grondwaterstand
HBO	Huisbrandolie
HCB	Hexachloorbenzeen
HCH	Hexachloorhexaan
MM	Mengmonster
MVR	Ministeriële Vrijstellingsregeling
NEN	Nederlandse norm
NNI	Nederlands Normalisatie Instituut
NPR	Nederlandse praktijkrichtlijn
NVN	Nederlandse voornorm
OCB	Chloorpesticiden
OG	Ondergrond
OW-test	Olie/water-test
PAK	Polycyclische aromatische koolwaterstoffen
PCB	Polychloorbifenyleen
pH	Zuurgraad
SUBAT	Stichting Uitvoering Bodemsanering Amovering Tankstations
VC	Vinylchloride
VNG	Vereniging van Nederlandse Gemeenten
VROM	Volkshuisvesting, Ruimtelijke Ordening en Milieubeheer
VOCI	Vluchtige organochloorverbindingen, zoals per en tri
As	Arseen
Ba	Barium
Cd	Cadmium
Cr	Chroom
Co	Kobalt
Cu	Koper
Fe	IJzer
Hg	Kwik
Mn	Mangaan
Mo	Molybdeen
Na	Natrium
Ni	Nikkel
Pb	Lood
St	Tin
Zn	Zink