











LEGENDA

- Plangebied
 -  Plangrens
- Bestemmingen
 -  A-1 Agrarisch - 1
 -  W Wonen
- Dubbelbestemmingen
 -  WR-A2 Waarde - Archeologie 2
- Gebiedsaanduidingen
 -  reconstructiewetzone - verwevingsgebied
- Functieaanduidingen
 -  (sw-vv) specifieke vorm van wonen - voorwaardelijke verplichting
- Maatvoering
 -  maximum oppervlakte (m2)
- Verklaring
 -  Ondergrond

Gemeente Losser



NAAM PLAN

Bestemmingsplan Buitengebied wijzigingsplan Ruhenbergerweg 29 te Overdinkel

NAAM GML-BESTAND

NL.IMRO.0168.BP008vp16wp01-0301

DATUM

29-3-2018

BLAD VAN BLADEN

1 VAN 1

FORMAAT

A3



Best M ingenieursbureau
 Buiksloterdijk 338 1034 ZG Amsterdam
 020 6338110 www.bestm.nl



Bestemmingsplannen
 Twentepoort Oost 16A 7609 RG Almelo
 0546 454466 www.biz.nu

TEKENAAR

MvL

SCHAAL

1 : 1000