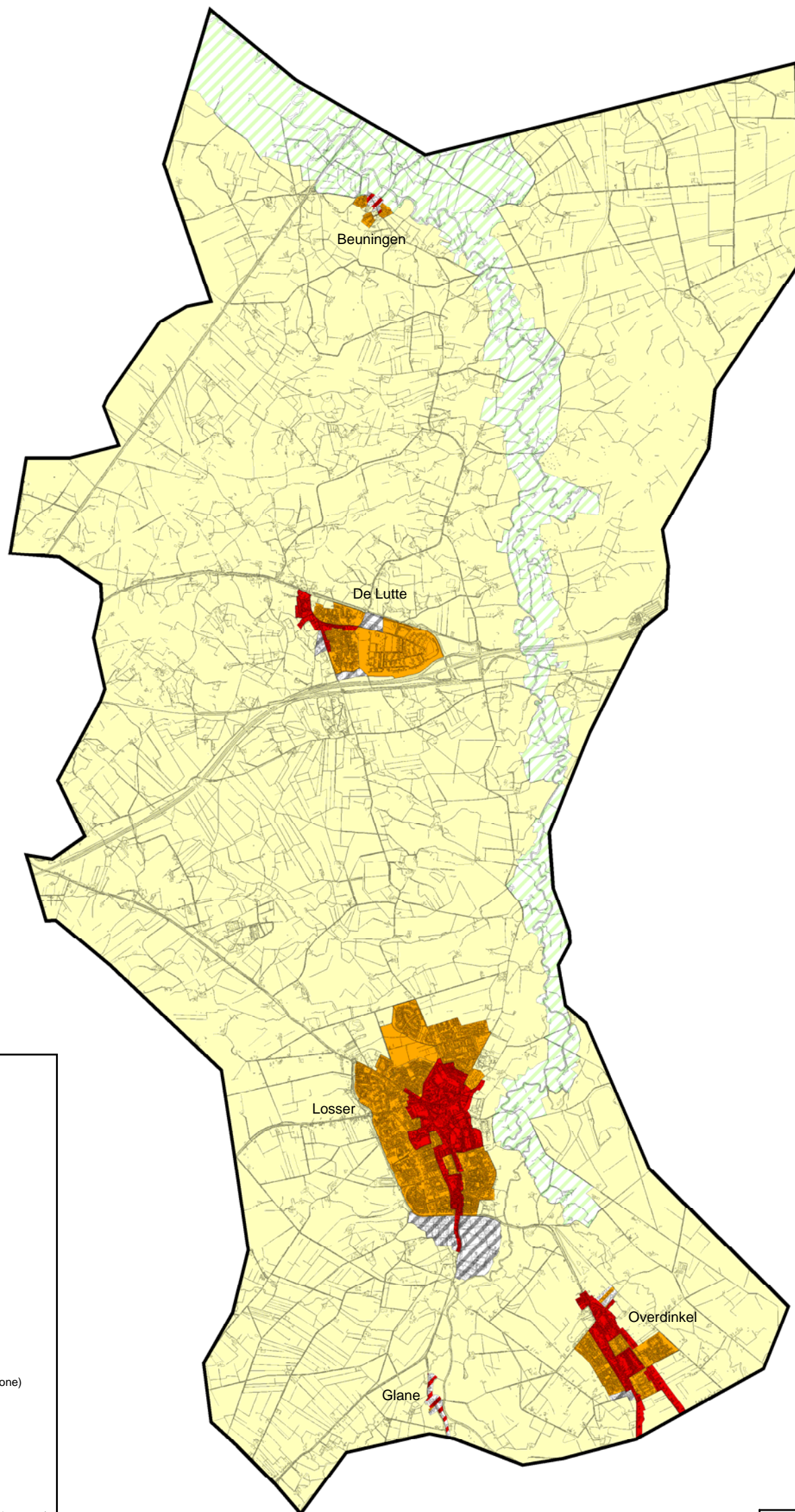











Bodembeheerplan gemeente Losser

Bodemkwaliteitszones ondergrond



Legenda

-  GBKN
-  gemeentegrens
- Bodemkwaliteitszones**
-  O1 Oude bebouwing
-  O1 Oude bebouwing (witte zone)
-  O2 Uitbreiding bebouwing
-  O2 Uitbreiding bebouwing (witte zone)
-  O3 Industrie (witte zone)
-  O4 Buitengebied op klei (witte zone)
-  O5 Buitengebied op zand

Titel:
Bodemkwaliteitszones ondergrond

Opdrachtgever:
Gemeente Losser


Datum: 27 mei 2008

Projectnr. 06J036 **Kaartbijlage** 1B

Auteur: Karin Reezigt

Gezien: Jeroen Spronk

0 375 750 1.500 2.250 3.000 Meter

 Reguliering 20
3981 LB Bunnik
TEL 030-6594321
FAX 030-6571792

