






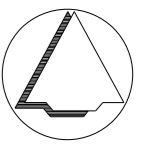


**LEGENDA**

- Plangebied
  -  Plangrens
- Bestemmingen
  -  Wonen
- Dubbelbestemmingen
  -  Waarde - Archeologie 2
- Gebiedsaanduidingen
  -  overige zone - essen
- Bouwvlak
  -  bouwvlak
- Bouwaanduidingen
  -  bijgebouwen
  -  specifieke bouwaanduiding - dove gevel
- Verklaring
  -  Ondergrond

**Gemeente Losser**



NAAM PLAN

Buitengebied partiële herziening Bentheimerstraat 105 De Lutte

NAAM GML-BESTAND

NL.IMRO.0168.Bp008vpPH03-0401

DATUM

13-6-2019

BLAD VAN BLADEN

1 VAN 1

FORMAAT

A3



**Best M ingenieursbureau**  
 Buiksloterdijk 338 1034 ZG Amsterdam  
 020 6338110 www.bestm.nl



**ruimtelijke plannen en advies**  
 Twentepoort Oost 16A 7609 RG Almelo  
 0546 454466 www.bjz.nu

TEKENAAR

MvL

SCHAAL

1 : 1000