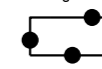

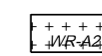


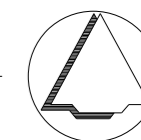


LEGENDA

- Plangebied
 -  Plangrens
- Bestemmingen
 -  Wonen
- Dubbelbestemmingen
 -  Waarde - Archeologie 2
- Gebiedsaanduidingen
 -  overige zone - essen
- Bouwvlak
 -  bouwvlak
- Bouwaanduidingen
 -  bijgebouwen
 -  specifieke bouwaanduiding - dove gevel
- Verklaring
 -  Ondergrond

Gemeente Losser



NAAM PLAN

Buitengebied partiële herziening Bentheimerstraat 105 De Lutte

NAAM GML-BESTAND

NL.IMRO.0168.Bp008vpPH03-0301

DATUM

27-11-2018

BLAD VAN BLADEN

1 VAN 1

FORMAAT

A3



Best M ingenieursbureau
 Buiksloterdijk 338 1034 ZG Amsterdam
 020 6338110 www.bestm.nl



ruimtelijke plannen en advies
 Twentepoort Oost 16A 7609 RG Almelo
 0546 454466 www.bjjz.nu

TEKENAAR

MvL

SCHAAL

1 : 1000