





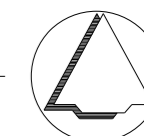


**LEGENDA**

- Plangebied
  -  Plangrens
- Bestemmingen
  -  M Maatschappelijk
- Dubbelbestemmingen
  -  Leiding - Gas
- Bouwvlak
  -  bouwvlak
- Maatvoering
  -  maximum bouwhoogte (m)
- Verklaring
  -  Ondergrond

**Gemeente Losser**



NAAM PLAN

bestemmingsplan Losser dorp, partiële herziening Oranjestraat 2 Losser

NAAM GML-BESTAND

NL.IMRO.0168.01BP001PH13-0301

DATUM

26-6-2017

BLAD VAN BLADEN

1 VAN 1

FORMAAT

A3



Best M ingenieursbureau  
 Buiksloterdijk 338 1034 ZG Amsterdam  
 020 6338110 www.bestm.nl



Bestemmingsplannen  
 Twentepoort Oost 16A 7609 RG Almelo  
 0546 454466 www.bjz.nu

TEKENAAR

MvL

SCHAAL

1 : 1000