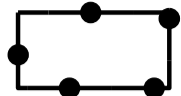



LEGENDA



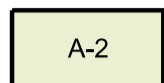
Plangebied

Bestemmingen




A

Agrarisch - 1



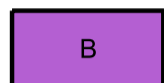
A-2

Agrarisch - 2



A-AB

Agrarisch - Agrarisch bedrijf



B

Bedrijf



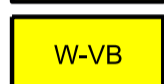
S

Sport



W

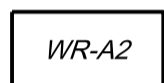
Wonen



W-VB

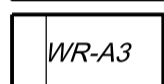
Wonen - Voormalig boerderij

Dubbelbestemmingen



WR-A2

Waarde - Archeologie 2



WR-A3

Waarde - Archeologie 3

Gebiedsaanduidingen



3

geluidzone - vliegveld 3



milieuzone - grondwaterbeschermingsgebied



milieuzone - intrekgebied



overige zone - bronnen



overige zone - essen



overige zone - speciale beschermingszone 1



overige zone - speciale beschermingszone 2

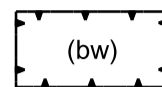


reconstructiewetzone - extensiveringsgebied



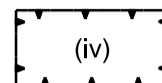
reconstructiewetzone - verwevingsgebied

Functieaanduidingen



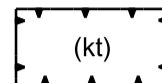
(bw)

bedrijfswoning



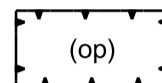
(iv)

intensieve veehouderij



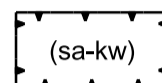
(kt)

kampeerterrein



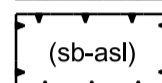
(op)

opslag



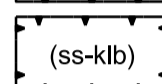
(sa-kw)

specifieke vorm van agrarisch - kwekerij



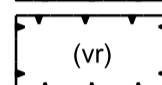
(sb-asl)

specifieke vorm van bedrijf - autosloperij



(ss-klb)

specifieke vorm van sport - klootschietbaan



(vr)

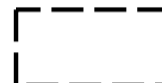
verblijfsrecreatie

Bouwvlak



bouwvlak

Maatvoeringaanduidingen



maatvoeringsvlak



maximum bebouwingspercentage (%)



aantal



maximum oppervlakte (m2)

Figuren



relatie



Gemeente Losser

Partiële herziening Buitengebied, verzamelplan 2016

Legenda

Verbeelding

datum: 20-06-2017
 schaal: 1 : 1000 (A3)
 status: vastgesteld
 projectnr.: 136.00.01.26.00
 gezien: PS
 NI. IMRO.0168.bp008vzp16-0401



BügelHajema
 Plek voor ideeën

BügelHajema Adviseurs bv, Bureau voor Ruimtelijke Ordening en Milieu BNSP
 Postbus 274, 9400 AG Assen T 0592 316 206 E assen@bugelhajema.nl
 W www.bugelhajema.nl