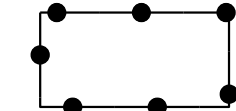


Plangebied

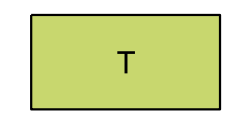


Plangebied

Bestemmingen



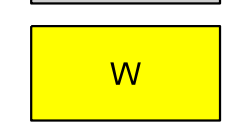
Groen



Tuin




Verkeer - Verblijfsgebied



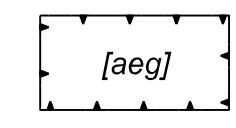
Wonen

Bouwvlak

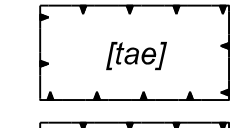


bouwvlak

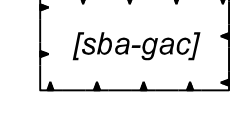
Bouwaanduidingen



aaneengebouwd

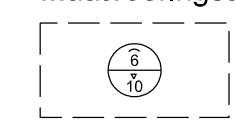


twee-aaneen



specifieke bouwaanduiding - gevelaccent

Maatvoeringsaanduiding



maximum goothoogte (m), maximum bouwhoogte (m)

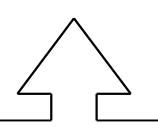
Verklaringen



aanpijling



GBKN (versie: 2013-11-07)



STEDENBOUW  
LANDSCHAP  
RUIMTELIJKE ORDENING

t. 038 421 68 00 | info@witpaard.nl | www.witpaard.nl

opdrachtgever

**gemeente Losser**

betreft

1<sup>e</sup> partiële herziening bestemmingsplan Het Zijland

datum

16 december 2014

status

vastgesteld

schaal

1 : 1.000

ID plan

NL.IMRO.0168.01BP011PH01-0401

project nummer

0168910

getekend

R. Koers

bladnummer

1/1

**WITPAARD**