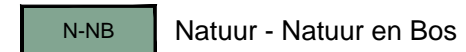


LEGENDA

Plangebied



Enkelbestemmingen

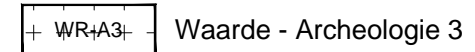


Natuur - Natuur en Bos

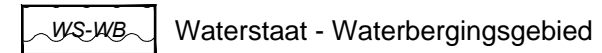
Dubbelbestemmingen



Waarde - Archeologie 2

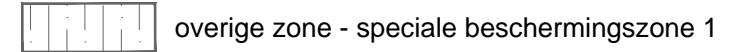


Waarde - Archeologie 3




Waterstaat - Waterbergingsgebied

Gebiedsaanduidingen



overige zone - speciale beschermingszone 1



reconstructiewetzone - extensiveringsgebied

Verklaring



8 ondergrond

	Concept	
	Voorontwerp	
23-10-2019	Ontwerp	
10-03-2020	Vastgesteld	
	Onherroepelijk	
Rev.	Datum	Omschrijving

GEMEENTE: Losser
WIJZIGINGPLAN: Kraal de Kunne



VERBEELDING

Projectnr: SLM009861	Datum: 10-03-2020	Getekend: D.T.
Documenttype:-	Status: vastgesteld	Gecontroleerd: projectleider



LIEVENSE
 adviseurs ingenieurs
 Ringwade 41, 3439 LM Nieuwegein www.lievensen.nl
 +3188 910 2000

Vrijgegeven: -	Formaat: A3
Schaal: 1:2000	Datum: 10-03-2020
Blad nr.: 01 van 01	Revisie: -
IDN: NL.IMRO.0168.BP85187-0401	